

(Окончание. Начало на 12-й стр.)

42. Внести в постановление Правительства Свердловской области от 29.01.2016 № 56-ПП «О переименовании муниципального автономного образовательного учреждения дополнительного образования «Специализированная детско-юношеская спортивная школа олимпийского резерва по велоспорту» и утверждение Устава государственного автономного учреждения дополнительного образования Свердловской области «Специализированная детско-юношеская спортивная школа олимпийского резерва по велоспорту «Велотор» (Собрание законодательства Свердловской области, 2016, № 1-2, ст. 51) (далее – постановление Правительства Свердловской области от 29.01.2016 № 56-П) следующие изменения:

1) пункт 2 признать утратившим силу;

2) в пункте 3 слова «Министерству физической культуры, спорта и молодежной политики Свердловской области (Т.А. Рапопорт)» заменить словами «Министерству физической культуры и спорта Свердловской области»;


3) пункт 4 изложить в следующей редакции:

«4. Контроль за исполнением настоящего постановления возложить на Заместителя Губернатора Свердловской области П.В. Крекова».

43. Признать утратившим силу Устав государственного автономного учреждения дополнительного образования Свердловской области «Специализированная детско-юношеская спортивная школа олимпийского резерва по велоспорту «Велотор», утвержденный постановлением Правительства Свердловской области от 29.01.2016 № 56-ПП.

44. Настоящее постановление вступает в силу со дня его официального опубликования.

45. Настоящее постановление опубликовать в «Областной газете».



Временно исполняющий обязанности Губернатора Свердловской области
Е.В. Куйвашев

ПРАВИТЕЛЬСТВО СВЕРДЛОВСКОЙ ОБЛАСТИ ПОСТАНОВЛЕНИЕ

22.06.2017 № 446-ПП
г. Екатеринбург

Об изменении и установлении границ лесопарковых зон и зеленых зон на территории Ивдельского лесничества Свердловской области

В соответствии со статьей 82 Лесного кодекса Российской Федерации, постановлением Правительства Российской Федерации от 14.12.2009 № 1007 «Об утверждении Положения об определении функциональных зон в лесопарковых зонах, площади и границ лесопарковых зон, зеленых зон», пунктом 10 статьи 15 Областного закона от 04 ноября 1995 года № 31-ОЗ «О Правительстве Свердловской области», постановлением Правительства Свердловской области от 28.12.2010 № 1905-ПП «Об утверждении Положения, структуры и предельного лимита штатной численности Департамента лесного хозяйства Свердловской области», на основании приказа Департамента лесного хозяйства Свердловской области от 30.12.2016 № 1207 «Об утверждении проектной документации по изменению и установлению границ лесопарковых зон и зеленых зон на территории Ивдельского лесничества Свердловской области» Правительство Свердловской области

ПОСТАНОВЛЯЕТ:

- Изменить и установить границы лесопарковых зон и зеленых зон на территории Ивдельского лесничества Свердловской области (прилагаются).
- Контроль за исполнением настоящего постановления возложить на Первого Заместителя Губернатора Свердловской области А.В. Орлова.
- Настоящее постановление опубликовать в «Областной газете».

Временно исполняющий обязанности Губернатора Свердловской области



Е.В. Куйвашев

К постановлению Правительства Свердловской области от 22.06.2017 № 446-ПП

ГРАНИЦЫ лесопарковых зон и зеленых зон на территории Ивдельского лесничества Свердловской области



Лесные участки, планируемые к включению из границ лесопарковых зон

В целях строительства подземного водовода и линии электропередачи

Лесной участок, планируемый к включению из границ лесопарковых зон, расположен в части квартала 64, 65 Лаксского участка Лаксского участкового лесничества Ивдельского лесничества Свердловской области в административных границах Ивдельского городского округа. Общая площадь лесного участка, планируемого к включению из границ лесопарковых зон и включению в границы зеленых зон, составляет 2,8 га.

Перечень кварталов и выделов в составе лесного участка, планируемого к включению из границ лесопарковых зон, приведен в таблице 1.

Таблица 1

№ п/п	Лесничество	Участковое лесничество	Участок	№ квартала	№ выдела	Площадь (га)	
1.	Ивдельское	Лаксское	Лаксский	квартал 64	выдел 4, 6, 26, 27	1,2	
2.				квартал 65	выдел 1, 2	0,3	
3.	Итого по участку						1,5
4.	Итого по участковому лесничеству						1,5
5.	Ивдельское	Ивдельское	Ивдельский	квартал 136	выдел 17, 18	1,3	
6.	Итого по участку						1,3
7.	Итого по участковому лесничеству						1,3
8.	Всего по лесничеству						2,8

Территориальное размещение лесного участка, планируемого к включению из границ лесопарковых зон, представлено на прилагаемой карте-схеме 1.

В целях строительства объектов технологической связи ОАО «Газпром»

Лесные участки, планируемые к включению из границ лесопарковых зон, расположены в части кварталов 156 Лаксского участка Лаксского участкового лесничества, 71 Лудского участка Оусского участкового лесничества Ивдельского лесничества Свердловской области в административных

границах Ивдельского городского округа. Общая площадь лесных участков, планируемых к включению из границ лесопарковых зон и включению в границы зеленых зон, составляет 4,4 га.

Перечень кварталов и выделов в составе лесных участков, планируемых к включению из границ лесопарковых зон, приведен в таблице 2.

Таблица 2

Перечень кварталов и выделов в составе лесных участков, планируемых к включению из границ лесопарковых зон

№ п/п	Лесничество	Участковое лесничество	Участок	№ квартала	№ выдела	Площадь (га)	
1.	Ивдельское	Лаксское	Лаксский	квартал 156	выдел 18	0,6	
2.	Итого по участку						0,6
3.	Итого по участковому лесничеству						0,6
4.	Ивдельское	Оусское	Лудский	квартал 71	выдел 24, 29, 30, 85, 87	3,8	
5.	Итого по участку						3,8
6.	Итого по участковому лесничеству						3,8
7.	Всего по лесничеству						4,4

Территориальное размещение лесных участков, планируемых к включению из границ лесопарковых зон, представлено на прилагаемых картах-схемах 2 и 3.

Лесной участок, планируемый к включению в границы лесопарковых зон

Лесной участок, планируемый к включению в границы лесопарковых зон, расположен в части квартала 149 Топешского участка Топешского участкового лесничества Ивдельского лесничества Свердловской области в административных границах Ивдельского городского округа. Площадь лесного участка, планируемого к включению в границы лесопарковых зон, составляет 7,2 га.

Перечень выделов в составе лесного участка, планируемого к включению в границы лесопарковых зон, приведен в таблице 3.

Таблица 3

Перечень выделов в составе лесного участка, планируемого к включению в границы лесопарковых зон

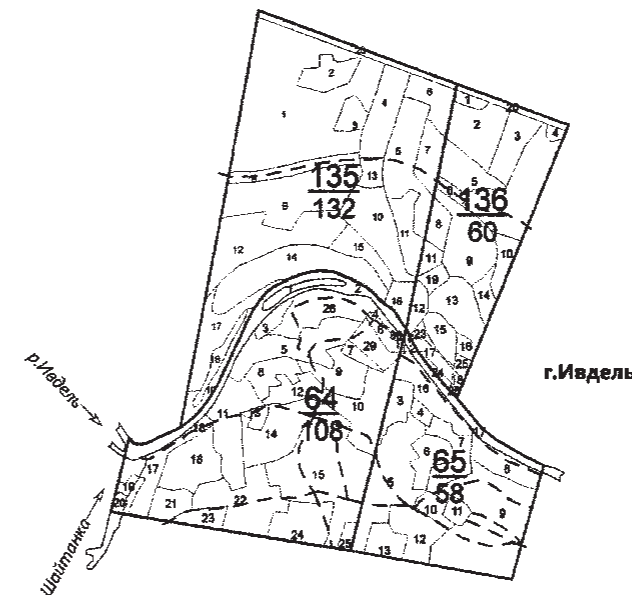
№ п/п	Лесничество	Участковое лесничество	Участок	№ квартала	№ выдела	Площадь (га)
1.	Ивдельское	Топешское	Топешский	квартал 149	выдел 1, 2	7,2

№ п/п	Лесничество	Участковое лесничество	Участок	№ квартала	№ выдела	Площадь (га)	
1.						7,2	
2.	Итого по участку						7,2
3.	Итого по участковому лесничеству						7,2
4.	Всего по лесничеству						7,2

Территориальное размещение лесного участка, планируемого к включению в границы лесопарковых зон, представлено на прилагаемой карте-схеме 4.

К границам лесопарковых зон и зеленых зон на территории Ивдельского лесничества Свердловской области

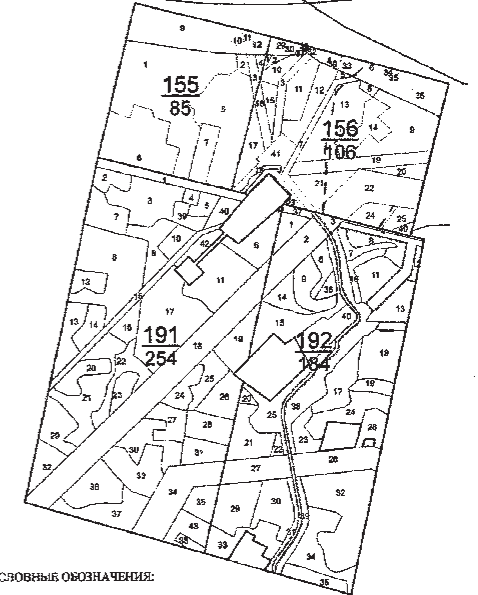
КАРТА-СХЕМА 1



УСЛОВНЫЕ ОБОЗНАЧЕНИЯ:
□ – лесной участок, планируемый к включению из границ лесопарковых зон

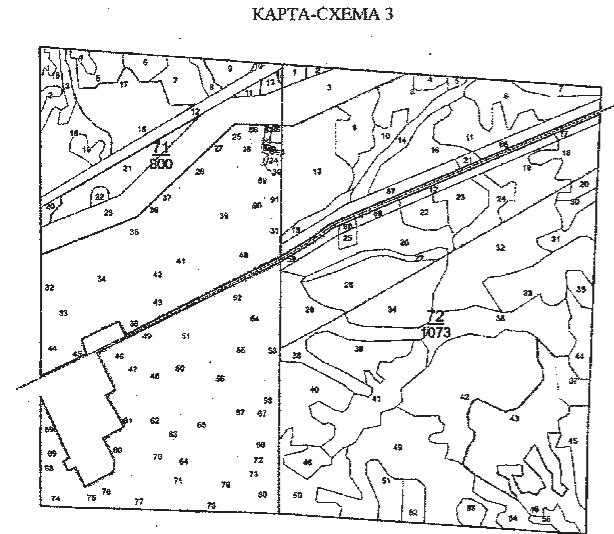
К границам лесопарковых зон и зеленых зон на территории Ивдельского лесничества Свердловской области

КАРТА-СХЕМА 2



УСЛОВНЫЕ ОБОЗНАЧЕНИЯ:
□ – лесной участок, планируемый к включению из границ лесопарковых зон

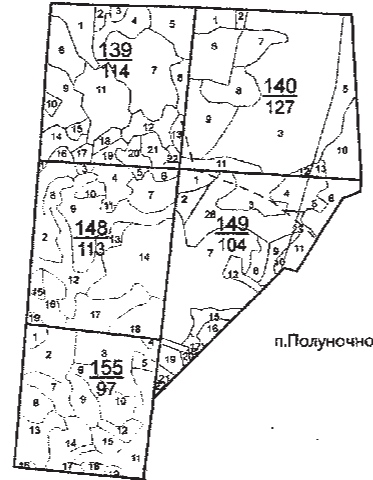
К границам лесопарковых зон и зеленых зон на территории Ивдельского лесничества Свердловской области



УСЛОВНЫЕ ОБОЗНАЧЕНИЯ:
□ – лесной участок, планируемый к включению из границ лесопарковых зон

К границам лесопарковых зон и зеленых зон на территории Ивдельского лесничества Свердловской области

КАРТА-СХЕМА 4



УСЛОВНЫЕ ОБОЗНАЧЕНИЯ:
□ – лесной участок, планируемый к включению в границы лесопарковых зон

ПРАВИТЕЛЬСТВО СВЕРДЛОВСКОЙ ОБЛАСТИ ПОСТАНОВЛЕНИЕ

22.06.2017 № 447-ПП
г. Екатеринбург

Об изменении и установлении границ лесопарковых зон и зеленых зон на территории Кушвинского лесничества Свердловской области

В соответствии со статьей 82 Лесного кодекса Российской Федерации, постановлением Правительства Российской Федерации от 14.12.2009 № 1007 «Об утверждении Положения об определении функциональных зон в лесопарковых зонах, площади и границ лесопарковых зон, зеленых зон», пунктом 10 статьи 15 Областного закона от 04 ноября 1995 года № 31-ОЗ «О Правительстве Свердловской области», постановлением Правительства Свердловской области от 28.12.2010 № 1905-ПП «Об утверждении Положения, структуры и предельного лимита штатной численности Департамента лесного хозяйства Свердловской области», на основании приказа Департамента лесного хозяйства Свердловской области от 30.12.2016 № 1209 «Об утверждении проектной документации по изменению и установлению границ лесопарковых зон на территории Кушвинского лесничества Свердловской области» Правительство Свердловской области

ПОСТАНОВЛЯЕТ:

- Изменить и установить границы лесопарковых зон и зеленых зон на территории Кушвинского лесничества Свердловской области (прилагаются).
- Контроль за исполнением настоящего постановления возложить на Первого Заместителя Губернатора Свердловской области А.В. Орлова.
- Настоящее постановление опубликовать в «Областной газете».

Временно исполняющий обязанности Губернатора Свердловской области

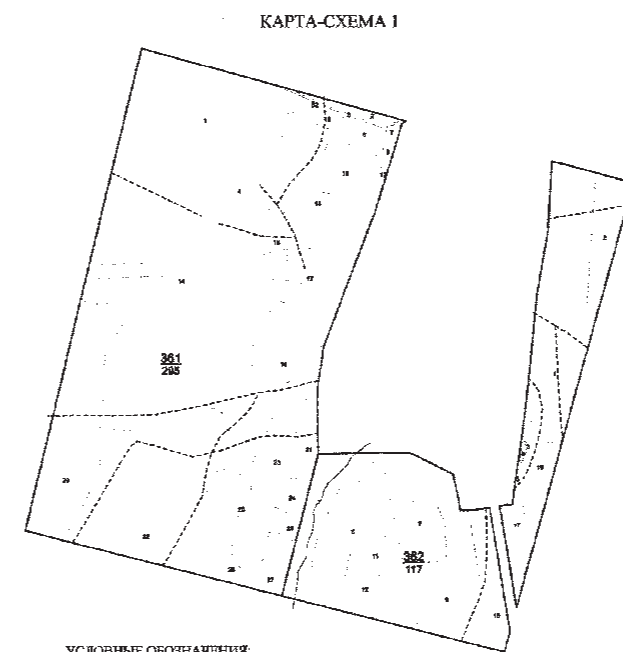


Е.В. Куйвашев

К постановлению Правительства Свердловской области от 22.06.2017 № 447-ПП

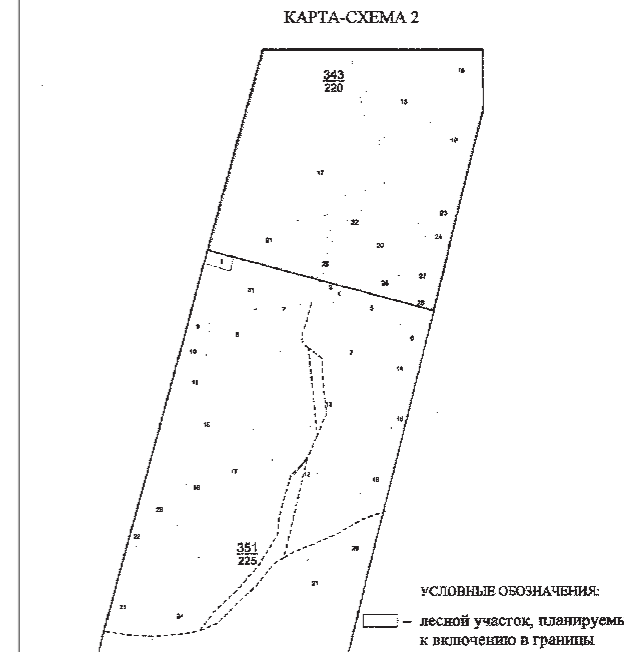
ГРАНИЦЫ лесопарковых зон и зеленых зон на территории Кушвинского лесничества Свердловской области

К границам лесопарковых зон и зеленых зон на территории Кушвинского лесничества Свердловской области



УСЛОВНЫЕ ОБОЗНАЧЕНИЯ:
□ – лесные участки, планируемые к включению из границ лесопарковых зон

К границам лесопарковых зон и зеленых зон на территории Кушвинского лесничества Свердловской области



УСЛОВНЫЕ ОБОЗНАЧЕНИЯ:
□ – лесной участок, планируемый к включению в границы лесопарковых зон

Лесные участки, планируемые к включению из границ лесопарковых зон

В целях строительства подземного водовода

Лесные участки, планируемые к включению из границ лесопарковых зон, расположены в части кварталов 361, 362 Нижне-Салдинского участка Нижне-Салдинского участкового лесничества Кушвинского лесничества Свердловской области в административных границах Верхнесалдинского городского округа. Общая площадь лесных участков, планируемых к включению из границ лесопарковых зон и включению в границы зеленых зон, составляет 0,75 га.

Перечень кварталов и выделов в составе лесных участков, планируемых к включению из границ лесопарковых зон, приведен в таблице 1.

Таблица 1

Перечень кварталов и выделов в составе лесных участков, планируемых к включению из границ лесопарковых зон

№ п/п	Лесничество	Участковое лесничество	Участок	№ квартала	№ выдела	Площадь (га)	
1.	Кушвинское	Нижне-Салдинское	Нижне-Салдинский	квартал 361	выдел 1	0,4	
2.				квартал 362	выдел 3, 29, 30, 15, 5, 14	0,35	
3.	Итого по участку						0,75
4.	Итого по участковому лесничеству						0,75
5.	Всего по лесничеству						0,75

Территориальное размещение лесных участков, планируемых к включению из границ лесопарковых зон, представлено на прилагаемой карте-схеме 1.

Лесной участок, планируемый к включению в границы лесопарковых зон

Лесной участок, планируемый к включению в границы лесопарковых зон, расположен в части квартала 351 Нижне-Салдинского участка Нижне-Салдинского участкового лесничества Кушвинского лесничества Свердловской области в административных границах Верхнесалдинского городского округа. Площадь лесного участка, планируемого к включению в границы лесопарковых зон, составляет 0,75 га.

Перечень выделов в составе лесного участка, планируемого к включению в границы лесопарковых зон, приведен в таблице 2.

Перечень выделов в составе лесного участка, планируемого к включению в границы лесопарковых зон

№ п/п	Лесничество	Участковое лесничество	Участок	№ квартала	№ выдела	Площадь (га)	
1.	Кушвинское	Нижне-Салдинское	Нижне-Салдинский	квартал 351	выдел 1	0,75	
2.	Итого по участку						0,75
3.	Итого по участковому лесничеству						0,75
4.	Всего по лесничеству						0,75

Территориальное размещение лесного участка, планируемого к включению в границы лесопарковых зон, представлено на прилагаемой карте-схеме 2.