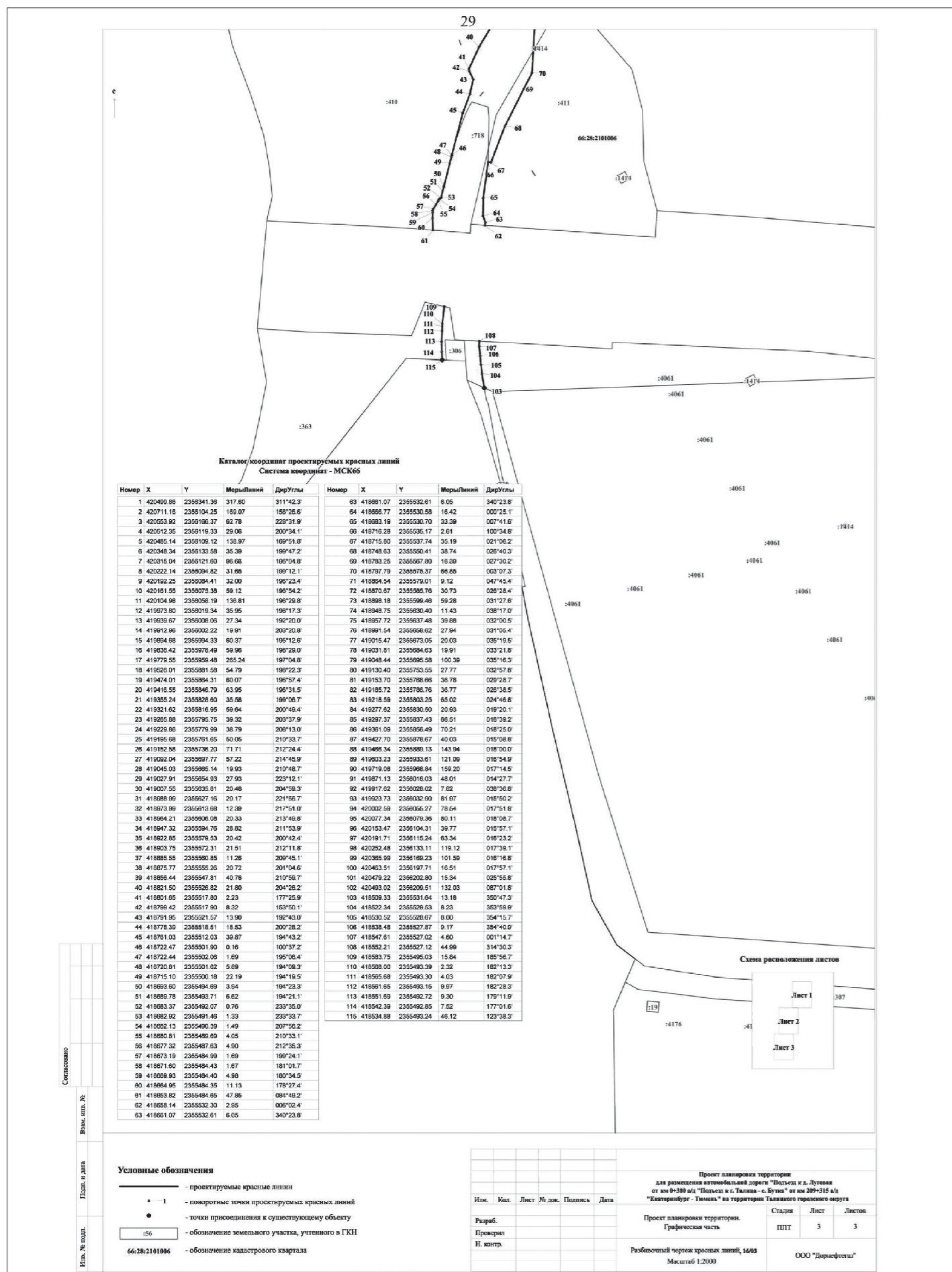
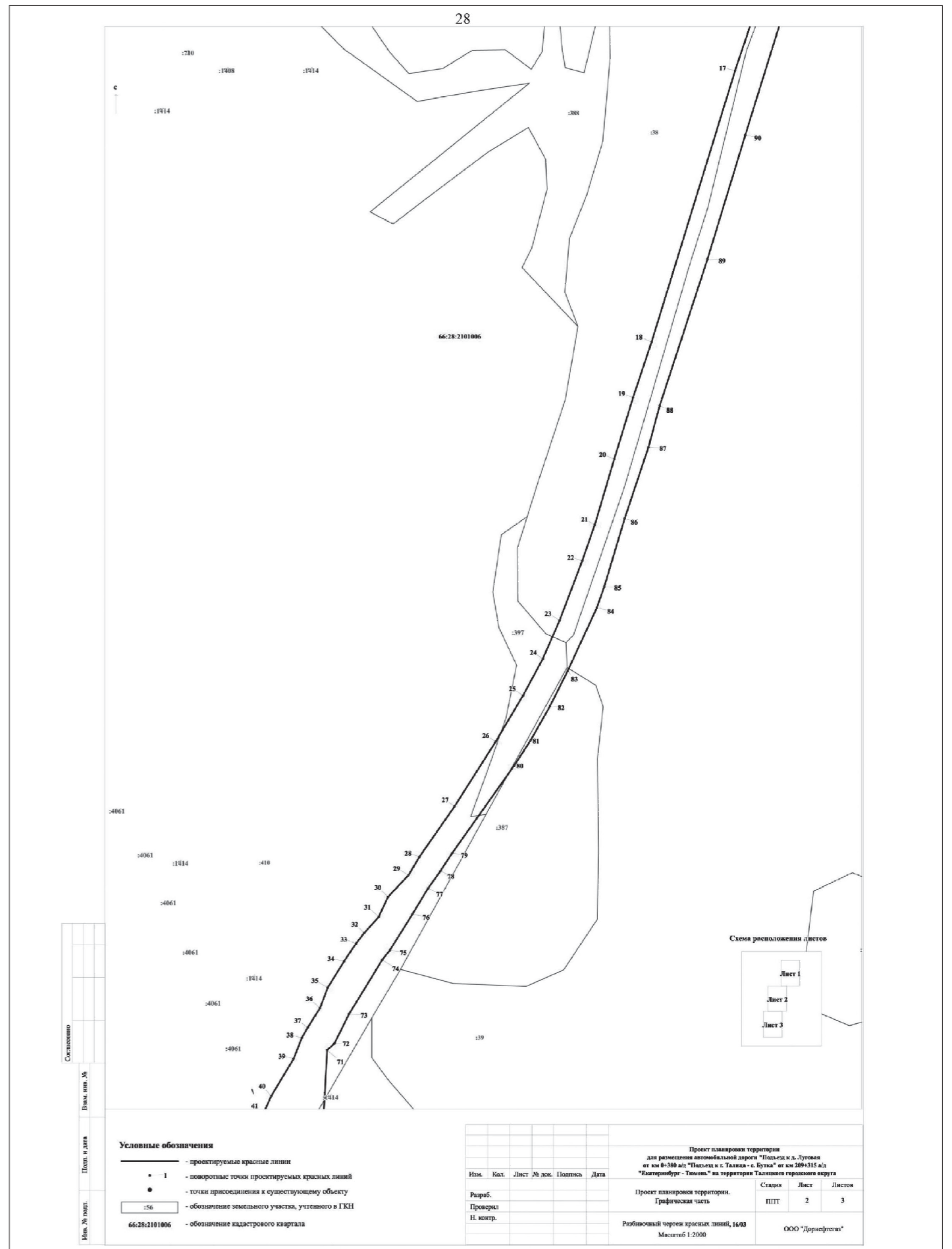
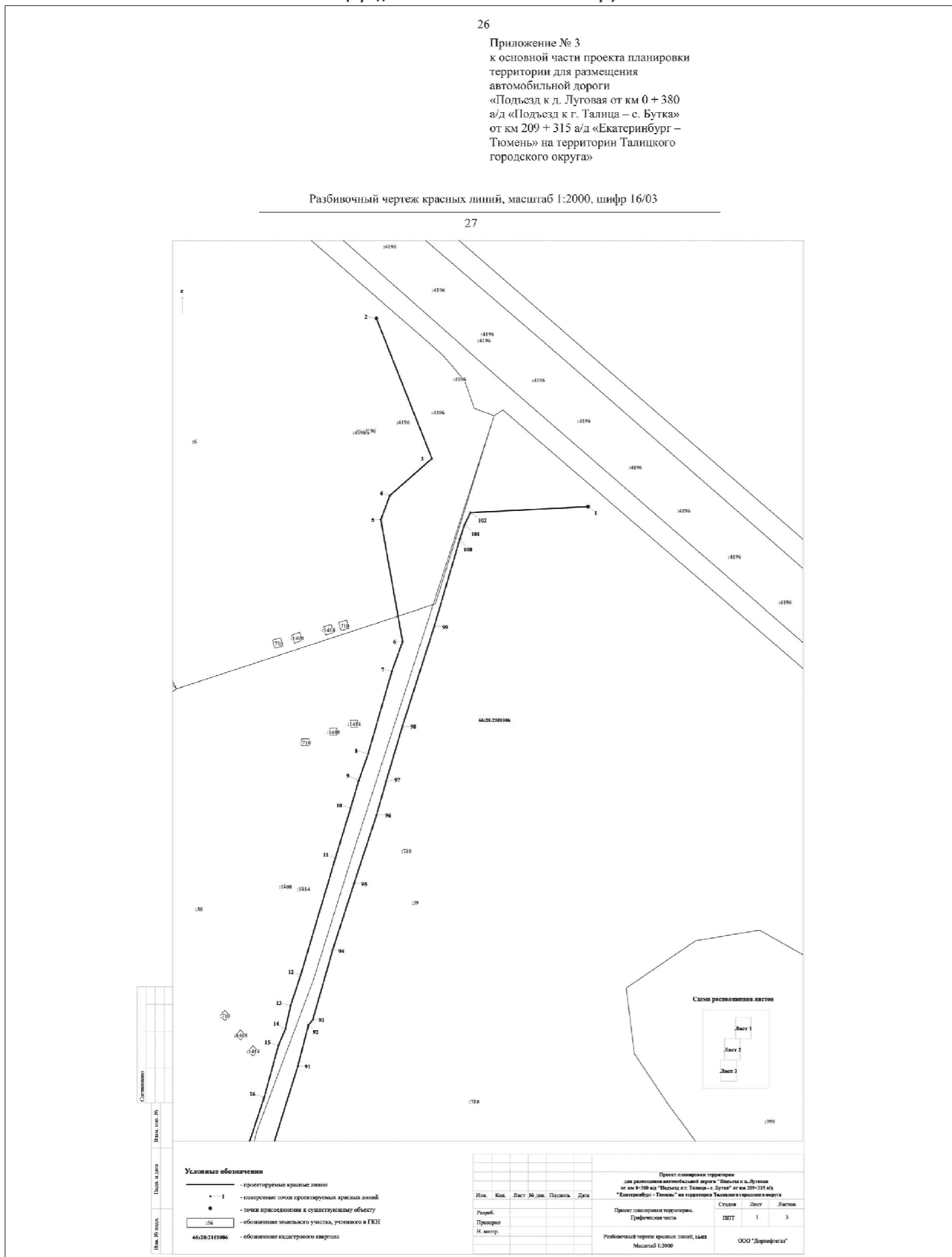


(Продолжение. Начало на 17–19-й стр.)



30

УТВЕРЖДЕН  
постановлением Правительства  
Свердловской области  
от 19.01.2017 № 21-ПП  
«Об утверждении основной части  
проекта планировки территории для  
размещения автомобильной дороги  
«Подъезд к д. Луговая от км 0 + 380  
в/д «Подъезд к г. Талица – с. Бутка»  
от км 209 + 315 в/д «Екатеринбург –  
Тюмень» на территории Талицкого  
городского округа»

ПРОЕКТ  
межевания территории для размещения автомобильной дороги  
«Подъезд к д. Луговая от км 0 + 380 в/д «Подъезд к г. Талица – с. Бутка»  
от км 209 + 315 в/д «Екатеринбург – Тюмень» на территории  
Талицкого городского округа»

1. Сведения об образуемых и изменяемых земельных участках и их частях  
(похозяйственная записка), том 3, шифр 16/09 (приложение № 1).  
2. Чертеж межевания территории, масштаб 1:2000, шифр 16/10  
(приложение № 2).

32

Российская Федерация  
ОБЩЕСТВО С ОГРАНИЧЕННОЙ ОТВЕТСТВЕННОСТЬЮ  
«Д О Р Н Е Ф Т Е Л А З»

Документация по планировке территории для размещения автомобильной  
дороги «Подъезд к д. Луговая от км 0 + 380 в/д «Подъезд к г. Талица –  
с. Бутка» от км 209 + 315 в/д «Екатеринбург – Тюмень» на территории  
Талицкого городского округа»

ПРОЕКТ  
межевания территории для размещения автомобильной дороги  
«Подъезд к д. Луговая от км 0 + 380 в/д «Подъезд к г. Талица – с. Бутка»  
от км 209 + 315 в/д «Екатеринбург – Тюмень» на территории  
Талицкого городского округа»

Сведения об образуемых и изменяемых земельных участках и их частях  
Похозяйственная записка. Том 3. Шифр 16/09

Екатеринбург  
2016 г.

31

Приложение № 1  
к проекту межевания территории  
для размещения автомобильной дороги  
«Подъезд к д. Луговая от км 0 + 380  
в/д «Подъезд к г. Талица – с. Бутка»  
от км 209 + 315 в/д «Екатеринбург –  
Тюмень» на территории Талицкого  
городского округа»

Сведения об образуемых и изменяемых земельных участках и их частях  
(похозяйственная записка), том 3, шифр 16/09

33

Список разработчиков

Раздел проекта	Должность	Фамилия	Подпись
Руководители проекта	Директор	Белоусов С.А.	
	Главный инженер проекта	Попович А.М.	
Исполнители	Инженер по землеустройству I категории	Шнизаренко А.В.	
	Инженер по землеустройству I категории	Гончарук М.В.	

(Продолжение на 21-й стр.)