

11 (Продолжение. Начало на 31-й стр.) приказ Министерства строительства и развития инфраструктуры Свердловской области от 07.07.2016 № 512-П «О принятии решения о подготовке документации по планировке территории для размещения линейного объекта транспортной инфраструктуры регионального значения (элементов обустройства автомобильной дороги) «Строительство автобусной остановки на км 25 + 800 автомобильной дороги г. Камышлов – г. Сухой Лог на территории городского округа Сухой Лог»;

12 В состав линейного объекта входят: участок автомобильной дороги регионального значения «г. Камышлов – г. Сухой Лог»; два остановочных кармана (по одному карману с каждой стороны движения транспорта); две остановочные площадки (по одной площадке с каждой стороны движения транспорта); две посадочные площадки (по одной площадке с каждой стороны движения транспорта); два остановочных павильона (по одному павильону с каждой стороны движения транспорта); два тротуара с подходами (по одному тротуару с каждой стороны движения транспорта); один пешеходный переход.

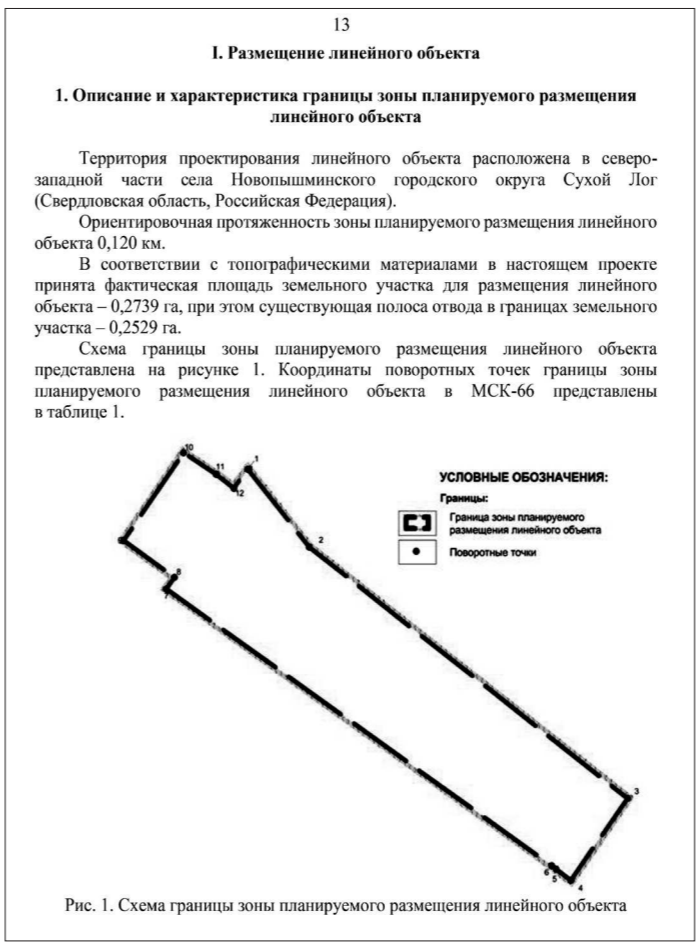
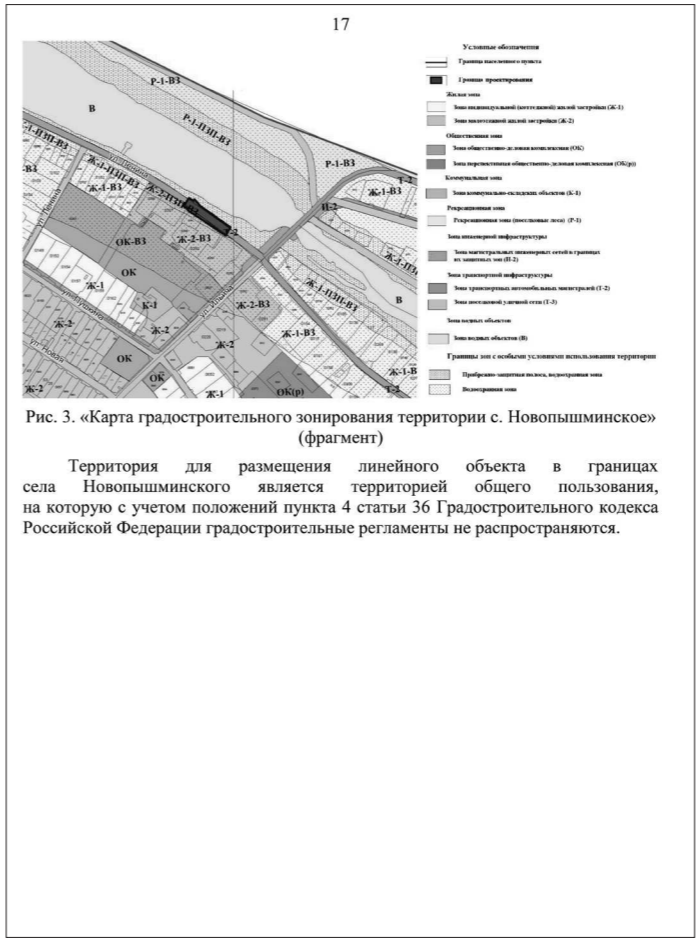


Table 1: Coordinates of turning points of the boundary of the planned linear object. Columns: Area (sq. m), Number of turning points, X, Y.



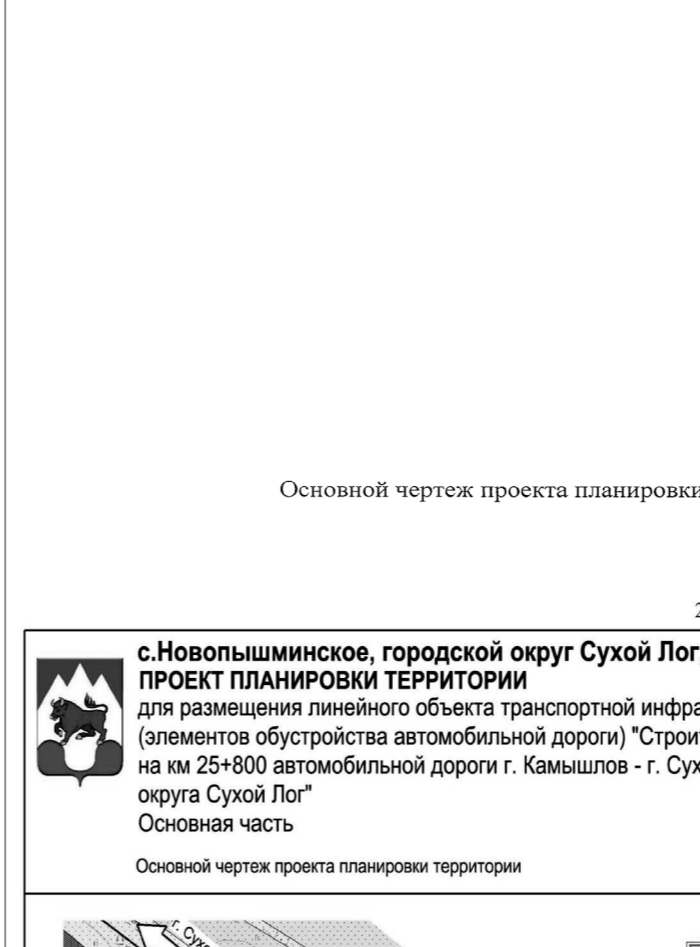
Table 2: List of coordinates of turning points of red lines. Columns: Number of turning point, X, Y.



17 II. Характеристика планируемого развития зоны размещения линейного объекта 5. Параметры линейного объекта Основные параметры линейного объекта определяются в соответствии с техническим заданием на выполнение работ по разработке документации по планировке территории.

15 В целях размещения линейного объекта настоящим проектом кроме существующего отвода автомобильной дороги (земельный участок с кадастровым номером 66:63:2001001:185) предусмотрена необходимость использования двух дополнительных участков из земель государственной собственности на которые не разграничена. С правой стороны площадь участка дополнительного отвода – 0,0050 га, с левой стороны – 0,0156 га.


16 В соответствии с Правилами землепользования и застройки территория проектирования относится к территориальной зоне Т-2 «Зона объектов автомобильного транспорта». Для указанной территориальной зоны Правилами землепользования и застройки установлены следующие градостроительные регламенты в части видов разрешенного использования территории:



18 Приложение № 2 к основной части проекта планировки территории для размещения линейного объекта транспортной инфраструктуры регионального значения (элементов обустройства автомобильной дороги) «Строительство автобусной остановки на км 25 + 800 автомобильной дороги г. Камышлов – г. Сухой Лог на территории городского округа Сухой Лог»

19 7. Параметры улицы, пешеходных зон, сооружений и коммуникаций транспорта Настоящим проектом в составе линейного объекта предусмотрено устройство двух остановочных площадок (по одной площадке с каждой стороны движения транспорта по ул. Ленина села Новолышминского).

Table 3: Technical and economic indicators of the territory. Columns: Indicator name, Unit, Current state, Project.



Project information block including title, location, and a detailed legend for the site plan. Legend items include: Boundary lines, Planning zone, Road, etc.

21 III. очередность строительства линейного объекта Строительство линейного объекта предусмотрено без разбивки на очереди с учетом последовательности осуществления следующих мероприятий:

22 Список используемых сокращений га – гектар; кв – киловольт; кв. метров – квадратный метр; кВт – киловатт; км – километр; м – метр.

23 Основной чертеж проекта планировки территории, масштаб 1:500, шифр 16/553