

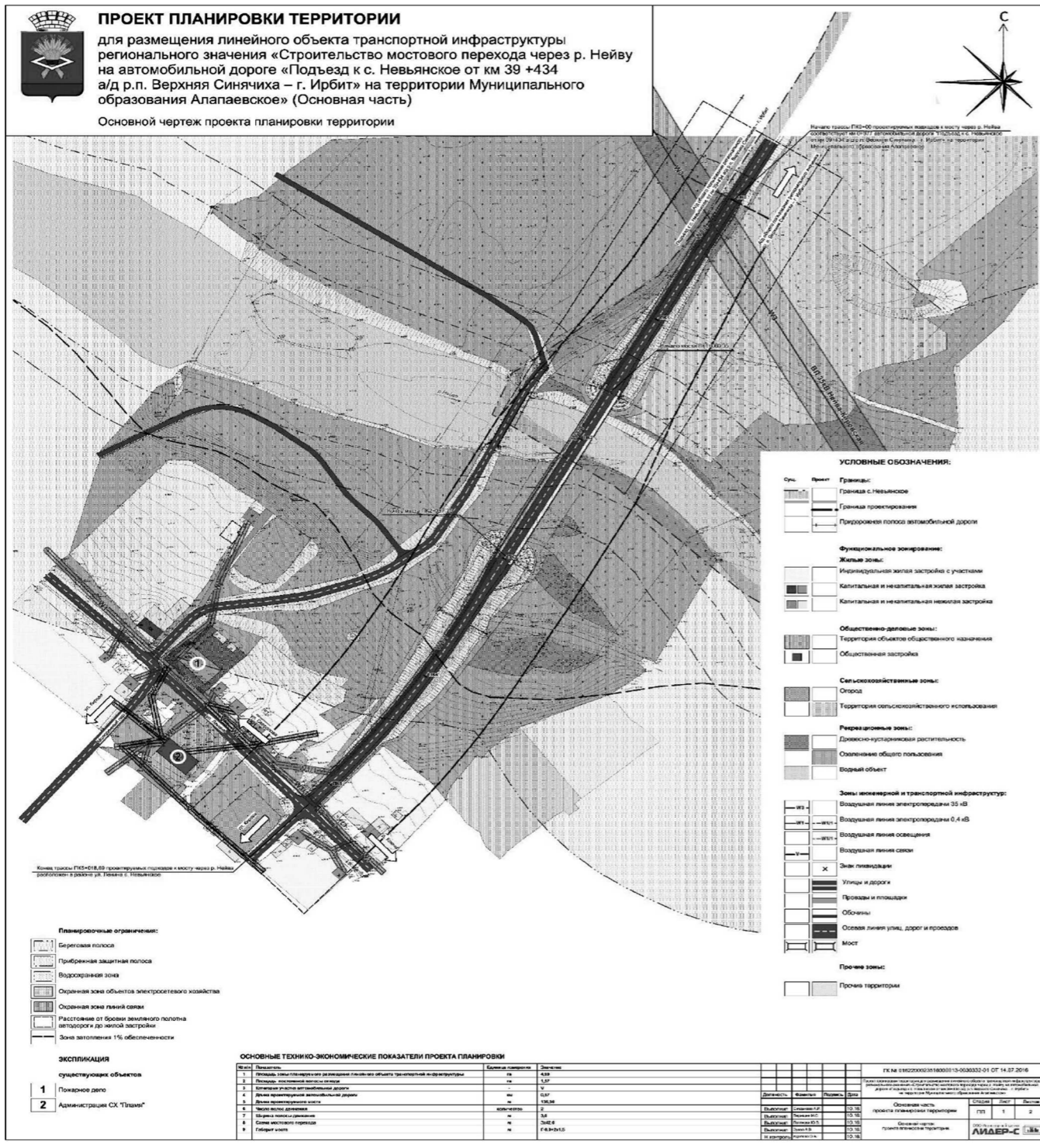
(Продолжение. Начало на 23–24-й стр.).

25

Приложение № 2 к основной части проекта планировки территории для размещения линейного объекта транспортной инфраструктуры регионального значения «Строительство мостового перехода через р. Нейву на автомобильной дороге «Подъезд к с. Невьянское от км 39 + 434 а/д р.п. Верхняя Синячиха – г. Ирбит» на территории Муниципального образования Алапаевское»

Основной чертеж проекта планировки территории, масштаб 1:1000, шифр 16/593

26

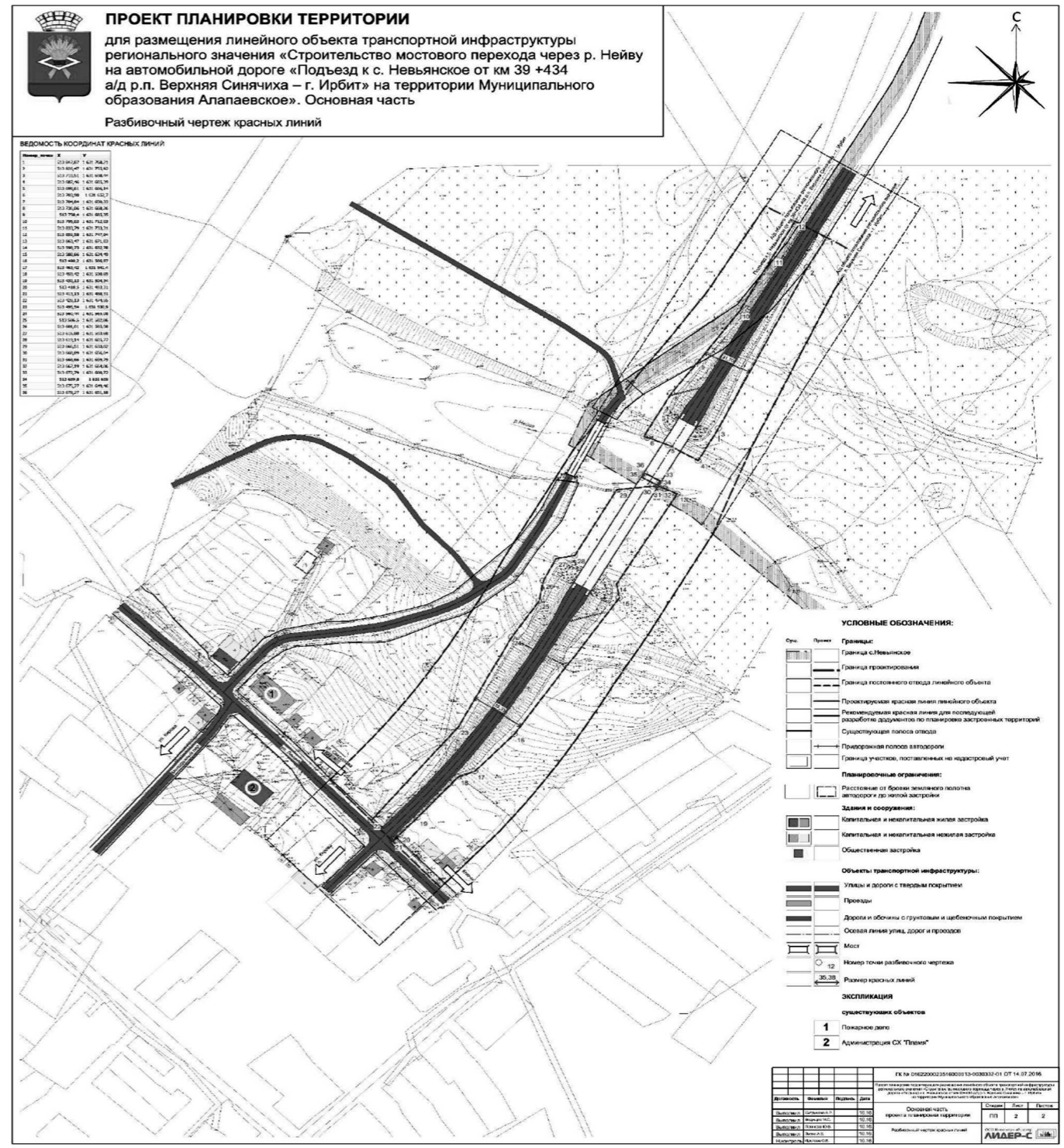


27

Приложение № 3 к основной части проекта планировки территории для размещения линейного объекта транспортной инфраструктуры регионального значения «Строительство мостового перехода через р. Нейву на автомобильной дороге «Подъезд к с. Невьянское от км 39 + 434 а/д р.п. Верхняя Синячиха – г. Ирбит» на территории Муниципального образования Алапаевское»

Разбивочный чертеж красных линий, масштаб 1:1000, шифр 16/594

28



29

Приложение № 1 к проекту межевания территории для размещения линейного объекта транспортной инфраструктуры регионального значения «Строительство мостового перехода через р. Нейву на автомобильной дороге «Подъезд к с. Невьянское от км 39 + 434 а/д р.п. Верхняя Синячиха – г. Ирбит» на территории Муниципального образования Алапаевское»

Сведения об образуемых и изменяемых земельных участках и их частях (поисковая записка), том 3, шифр 16/602

30

ООО Инженерный центр ЛАДЕР-С

Заказчик: Министерство строительства и развития инфраструктуры Свердловской области, Государственный контракт от 14.07.2016 № 016220002351600013-003032-01

Документация по планировке территории для размещения линейного объекта транспортной инфраструктуры регионального значения «Строительство мостового перехода через р. Нейву на автомобильной дороге «Подъезд к с. Невьянское от км 39 + 434 а/д р.п. Верхняя Синячиха – г. Ирбит» на территории Муниципального образования Алапаевское»

ПРОЕКТ межевания территории для размещения линейного объекта транспортной инфраструктуры регионального значения «Строительство мостового перехода через р. Нейву на автомобильной дороге «Подъезд к с. Невьянское от км 39 + 434 а/д р.п. Верхняя Синячиха – г. Ирбит» на территории Муниципального образования Алапаевское»

Сведения об образуемых и изменяемых земельных участках и их частях. Пояснительная записка. Том 3. Шифр 16/602

31

Список разработчиков

Table with columns: Раздел проекта, Должность, Фамилия, Подпись. It lists the project managers and developers for the planning and infrastructure sections.

32

Состав документации по планировке территории

Table with columns: № п/п, Наименование, Масштаб, Количество листов, Гриф секретности. It details the composition of the planning documentation, including various maps and technical drawings.

33

Содержание

Table of contents listing sections like 'Введение', '1. Краткая характеристика территории...', '2. Сведения по установлению границ...', etc., with corresponding page numbers.

34

Введение

Проект межевания территории для размещения линейного объекта транспортной инфраструктуры регионального значения «Строительство мостового перехода через р. Нейву на автомобильной дороге «Подъезд к с. Невьянское от км 39 + 434 а/д р.п. Верхняя Синячиха – г. Ирбит» на территории Муниципального образования Алапаевское»

При разработке настоящего проекта учтены следующие нормативные правовые акты и нормативные материалы: Градостроительный Кодекс Российской Федерации; Земельный Кодекс Российской Федерации; Федеральный закон от 08 ноября 2007 года № 257-ФЗ «Об автомобильных дорогах и о дорожной деятельности в Российской Федерации и о внесении изменений в отдельные законодательные акты Российской Федерации»

35

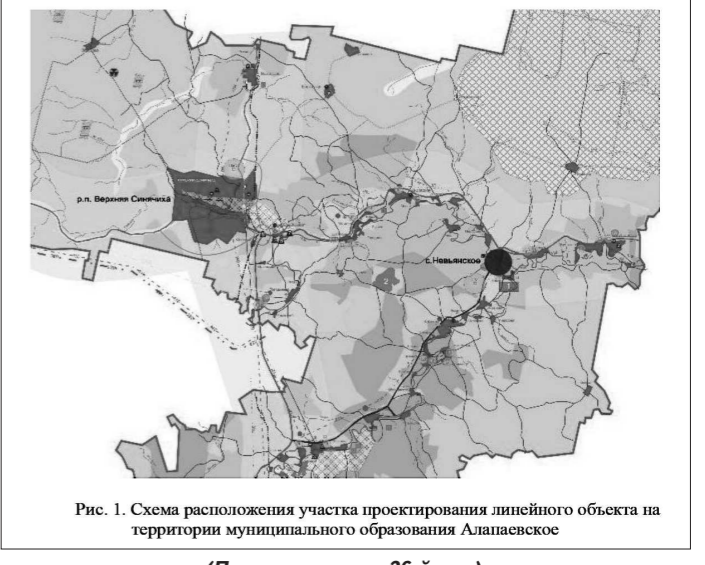
приказ Министерства строительства и развития инфраструктуры Свердловской области от 02.06.2016 № 377-И «О принятии решения о подготовке документации по планировке территории для размещения линейного объекта транспортной инфраструктуры регионального значения «Строительство мостового перехода через р. Нейву на автомобильной дороге «Подъезд к с. Невьянское от км 39 + 434 а/д р.п. Верхняя Синячиха – г. Ирбит» на территории Муниципального образования Алапаевское»

36

1. Краткая характеристика территории для размещения линейного объекта

Территория проектирования линейного объекта располагается в северо-восточной части села Невьянского муниципального образования Алапаевское Свердловской области в кадастровом районе № 66-01.

Рис. 1. Схема расположения участка проектирования линейного объекта на территории муниципального образования Алапаевское



(Продолжение на 26-й стр.).