43) далее на запад по северной границе квартала 168 Бисертского участка Бисертского участкового лесничества государственного казенного учреждения Свердловской области «Нижнесергинское лесничество» до восточной границы квартала 162 Бисертского участка Бисертского участкового лесничества государственного казенного учреждения Свердловской области «Нижнесергинское лесничество»;

44) далее на север по восточной границе кварталов 162, 160 Бисертского участка Бисертского участкового лесничества государственного казенного учреждения Свердловской области «Нижнесергинское лесничество» до южной границы квартала 155 Бисертского участка Бисертского участкового лесничества государственного казенного учреждения Свердловской области «Нижнесергинское лесничество»;

45) далее на восток по южной границе квартала 155 Бисертского участка Бисертского участкового лесничества государственного казенного учреждения Свердловской области «Нижнесергинское лесничество» до юго-восточного угла квартала 155 Бисертского участка Бисертского участкового лесничества государственного казенного учреждения Свердловской области «Нижнесергинское лесничество»;

46) далее на север по восточной границе кварталов 155, 149 Бисертского участка Бисертского участкового лесничества государственного казенного учреждения Свердловской области «Нижнесергинское лесничество» до южной границы квартала 135 Бисертского участка Бисертского участкового лесничества государственного казенного учреждения Свердловской области «Нижнесергинское лесничество»;

47) далее на восток по южной границе кварталов 135, 136, 123, 137, 138, 109, 139, 140, 141, 142 Бисертского участка Бисертского участкового лесничества государственного казенного учреждения Свердловской области «Нижнесергинское лесничество» до северо-западного угла квартала 20 Буйского участка Бардымского участкового лесничества государственного казенного учреждения Свердловской области «Нижнесергинское лесничество» (точка 9).

В состав территории Нижнесергинского городского поселения входят населенные пункты: город Нижние Серги, деревня Половинка, поселок Бажуково, поселок Новая Ельня.

Представительный орган Нижнесергинского городского поселения находится в городе Нижние Серги.

Параграф 2. Схематическая карта границы Нижнесергинского городского поселения

Граница Нижнесергинского городского поселения отражена на следующей схематической карте:

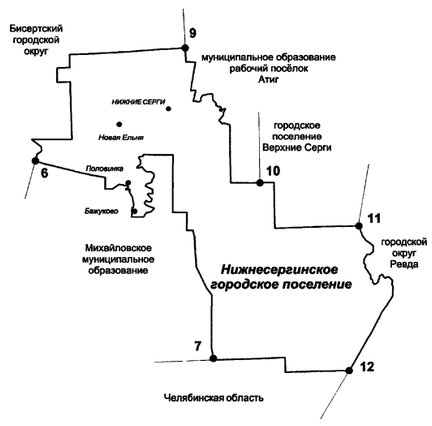

Условные обозначения

————	граница муниципального образования
Нижнесергинское городское поселение	наименование муниципального образования
• *НИЖНИЕ СЕРГИ*	наименование населенного пункта
●	узловые точки и их номера

Приложение 86
к Закону Свердловской области
«О границах муниципальных образований,
расположенных на территории
Свердловской области»

Описание границы Слободо-Туринского муниципального района и схематическая карта границы Слободо-Туринского муниципального района

Параграф 1. Описание границы Слободо-Туринского муниципального района

Граница Слободо-Туринского муниципального района проходит:

1) от юго-восточного угла земельного участка сельскохозяйственного производственного кооператива имени Фрунзе (точка 1) на северо-восток по юго-восточной границе земельного участка сельскохозяйственного производственного кооператива имени Фрунзе и линии, являющейся продолжением юго-восточной границы земельного участка сельскохозяйственного производственного кооператива имени Фрунзе, до середины реки Тура;

2) далее на юго-восток вниз по течению по середине реки Тура до линии, являющейся продолжением восточной границы земельного участка сельскохозяйственного производственного кооператива имени Фрунзе;

3) далее на северо-восток по линии, являющейся продолжением восточной границы земельного участка сельскохозяйственного производственного кооператива имени Фрунзе, восточной границе земельного участка сельскохозяйственного производственного кооператива имени Фрунзе до южной границы земельного участка сельскохозяйственного производственного кооператива «Пореченский»;

4) далее на восток по южной границе земельного участка сельскохозяйственного производственного кооператива «Пореченский», земельного участка сельскохозяйственного производственного кооператива имени Чапаева, земельного участка сельскохозяйственного производственного кооператива имени Фрунзе, квартала 125 Сарагульского участка Сарагульского участкового лесничества государственного казенного учреждения Свердловской области «Туринское лесничество» до юго-восточного угла квартала 125 Сарагульского участка Сарагульского участкового лесничества государственного казенного учреждения Свердловской области «Туринское лесничество»;

5) далее на северо-восток по восточной границе квартала 125 Сарагульского участка Сарагульского участкового лесничества государственного казенного учреждения Свердловской области «Туринское лесничество» до юж-

ной границы квартала 124 Сарагульского участка Сарагульского участкового лесничества государственного казенного учреждения Свердловской области «Туринское лесничество»;

6) далее на юго-восток по южной границе кварталов 124, 126, 127, 128, 129, 130 Сарагульского участка Сарагульского участкового лесничества государственного казенного учреждения Свердловской области «Туринское лесничество» до южного угла квартала 130 Сарагульского участка Сарагульского участкового лесничества государственного казенного учреждения Свердловской области «Туринское лесничество»;

7) далее на восток по южной границе кварталов 130, 131, 132, 133, 134, 135, 136 Сарагульского участка Сарагульского участкового лесничества государственного казенного учреждения Свердловской области «Туринское лесничество» до юго-западного угла квартала 188 Азанковского участка Азанковского участкового лесничества государственного казенного учреждения Свердловской области «Тавдинское лесничество» (точка 5);

8) далее от точки 5 на северо-восток по южной границе кварталов 178, 188, 189 Азанковского участка Азанковского участкового лесничества государственного казенного учреждения Свердловской области «Тавдинское лесничество» до юго-западной границы квартала 190 Азанковского участка Азанковского участкового лесничества государственного казенного учреждения Свердловской области «Тавдинское лесничество»;

9) далее на юго-восток по юго-западной границе кварталов 190, 196, 197 Азанковского участка Азанковского участкового лесничества государственного казенного учреждения Свердловской области «Тавдинское лесничество» до западной границы квартала 205 Азанковского участка Азанковского участкового лесничества государственного казенного учреждения Свердловской области «Тавдинское лесничество»;

10) далее на юго-восток по западной границе кварталов 205, 213 Азанковского участка Азанковского участкового лесничества государственного казенного учреждения Свердловской области «Тавдинское лесничество» до юго-западного угла квартала 213 Азанковского участка Азанковского участкового лесничества государственного казенного учреждения Свердловской области «Тавдинское лесничество»;

11) далее на восток по южной границе кварталов 213, 214, 215, 216, 217 Азанковского участка Азанковского участкового лесничества государственного казенного учреждения Свердловской области «Тавдинское лесничество» до западной границы квартала 221 Азанковского участка Азанковского участкового лесничества государственного казенного учреждения Свердловской области «Тавдинское лесничество»;

12) далее на юг по западной границе кварталов 221, 224, 227, 230, 233 Азанковского участка Азанковского участкового лесничества государственного казенного учреждения Свердловской области «Тавдинское лесничество» до юго-западного угла квартала 233 Азанковского участка Азанковского участкового лесничества государственного казенного учреждения Свердловской области «Тавдинское лесничество» (точка 6);

13) далее от точки 6 на юго-запад по границе между Свердловской областью и Тюменской областью до северо-восточного угла квартала 2 Северного участка Северного участкового лесничества государственного казенного учреждения Свердловской области «Тугулымское лесничество» (точка 10);

14) далее от точки 10 на запад по северной границе кварталов 1, 2, 3, 4, 5, 6, 11, 12 Северного участка Северного участкового лесничества государственного казенного учреждения Свердловской области «Тугулымское лесничество», кварталов 10, 9, 8, 7 Национального природного парка «Припышминские боры» до восточной границы квартала 33 урочища товарищества с ограниченной ответственностью «Галашевское» Юшалинского участкового лесничества государственного казенного учреждения Свердловской области «Тугулымское лесничество»;

15) далее на север по восточной границе кварталов 33, 26, 11 урочища товарищества с ограниченной ответственностью «Галашевское» Юшалинского участкового лесничества государственного казенного учреждения Свердловской области «Тугулымское лесничество», квартала 38 Двинского участка Юшалинского участкового лесничества государственного казенного учреждения Свердловской области «Тугулымское лесничество» до северо-восточного угла квартала 38 Двинского участка Юшалинского участкового лесничества государственного казенного учреждения Свердловской области «Тугулымское лесничество»;

16) далее на запад по северной границе кварталов 38, 37 Двинского участка Юшалинского участкового лесничества государственного казенного учреждения Свердловской области «Тугулымское лесничество», кварталов 10, 9, 8, 7, 6, 5, 4, 3, 2, 1 урочища товарищества с ограниченной ответственностью «Двинское» Юшалинского участкового лесничества государственного казенного учреждения Свердловской области «Тугулымское лесничество» до северо-западного угла квартала 1 урочища товарищества с ограниченной ответственностью «Двинское» Юшалинского участкового лесничества государственного казенного учреждения Свердловской области «Тугулымское лесничество»;

17) далее на юго-восток по западной границе квартала 1 урочища товарищества с ограниченной ответственностью «Двинское» Юшалинского участкового лесничества государственного казенного учреждения Свердловской области «Тугулымское лесничество» до северной границы квартала 14

урочища товарищества с ограниченной ответственностью «Двинское» Юшалинского участкового лесничества государственного казенного учреждения Свердловской области «Тугулымское лесничество»;

18) далее на юго-запад по северной границе квартала 14 урочища товарищества с ограниченной ответственностью «Двинское» Юшалинского участкового лесничества государственного казенного учреждения Свердловской «Тугулымское лесничество» до северной границы квартала 13 урочища товарищества с ограниченной ответственностью «Двинское» Юшалинского участкового лесничества государственного казенного учреждения Свердловской области «Тугулымское лесничество»;

19) далее на запад по северной границе квартала 13 урочища товарищества с ограниченной ответственностью «Двинское» Юшалинского участкового лесничества государственного казенного учреждения Свердловской области «Тугулымское лесничество» до восточной границы квартала 12 урочища товарищества с ограниченной ответственностью «Двинское» Юшалинского участкового лесничества государственного казенного учреждения Свердловской области «Тугулымское лесничество»;

20) далее на северо-запад по восточной границе квартала 12 урочища товарищества с ограниченной ответственностью «Двинское» Юшалинского участкового лесничества государственного казенного учреждения Свердловской области «Тугулымское лесничество» до северного угла квартала 12 урочища товарищества с ограниченной ответственностью «Двинское» Юшалинского участкового лесничества государственного казенного учреждения Свердловской области «Тугулымское лесничество» (точка 12);

21) далее от точки 12 на северо-восток по юго-восточной границе квартала 47 Байкаловского участка Еланского участкового лесничества государственного казенного учреждения Свердловской области «Байкаловское лесничество» до северо-восточного угла квартала 47 Байкаловского участка Еланского участкового лесничества государственного казенного учреждения Свердловской области «Байкаловское лесничество»;

22) далее на северо-запад по северной границе квартала 47 Байкаловского участка Еланского участкового лесничества государственного казенного учреждения Свердловской области «Байкаловское лесничество» до северо-восточного угла земельного участка сельскохозяйственного производственного кооператива «Ключи»;

23) далее на запад по северной границе земельного участка сельскохозяйственного производственного кооператива «Ключи» до северо-западного угла земельного участка сельскохозяйственного производственного кооператива «Ключи»;

24) далее на юг по западной границе земельного участка сельскохозяйственного производственного кооператива «Ключи» до северной границы квартала 38 Байкаловского участка Еланского участкового лесничества государственного казенного учреждения Свердловской области «Байкаловское лесничество»;

25) далее на северо-запад по северной границе кварталов 38, 37 Байкаловского участка Еланского участкового лесничества государственного казенного учреждения Свердловской области «Байкаловское лесничество» до восточной границы земельного участка сельскохозяйственного производственного кооператива «Ключи»;

26) далее на север по восточной границе земельного участка сельскохозяйственного производственного кооператива «Ключи», земельного участка урочища сельскохозяйственного производственного кооператива «Мир» до северо-восточной границы земельного участка сельскохозяйственного производственного кооператива «Ница»;

27) далее на северо-запад по северо-восточной границе земельного участка сельскохозяйственного производственного кооператива «Ница» до восточной границы земельного участка сельскохозяйственного производственного кооператива «Урожай»;

28) далее на северо-запад по восточной границе земельного участка сельскохозяйственного производственного кооператива «Урожай» до северной границы квартала 53 Еланского участка Еланского участкового лесничества государственного казенного учреждения Свердловской области «Байкаловское лесничество»;

29) далее на северо-запад по северной границе кварталов 53, 52 Еланского участка Еланского участкового лесничества государственного казенного учреждения Свердловской области «Байкаловское лесничество» до восточной границы квартала 42 Еланского участка Еланского участкового лесничества государственного казенного учреждения Свердловской области «Байкаловское лесничество»;

30) далее на северо-восток по восточной границе кварталов 42, 30, 19, 12 Еланского участка Еланского участкового лесничества государственного казенного учреждения Свердловской области «Байкаловское лесничество» до северо-восточного угла квартала 12 Еланского участка Еланского участкового лесничества государственного казенного учреждения Свердловской области «Байкаловское лесничество»;

31) далее на северо-восток по прямой до юго-восточного угла земельного участка сельскохозяйственного производственного кооператива имени Фрунзе (точка 1);

32) от северо-восточного угла квартала 7 крестьянского хозяйства «Решетниковское» (точка 9) на северо-восток по южной границе квартала 6 крестьянского хозяйства «Решетниковское» до северо-западного угла квартала 23 Усть-Ницинского участка Усть-Ницинского участкового лесничества государственного казенного учреждения Свердловской области «Байкаловское лесничество»;

33) далее на юго-восток по западной границе квартала 23 Усть-Ницинского участка Усть-Ницинского участкового лесничества государственного казенного учреждения Свердловской области «Байкаловское лесничество» до северо-западного угла квартала 8 крестьянского хозяйства «Решетниковское»;

34) далее на юго-восток по западной границе кварталов 8, 17 крестьянского хозяйства «Решетниковское» до северо-восточного угла квартала 16 крестьянского хозяйства «Решетниковское»;

35) далее на запад по северной границе квартала 16 крестьянского хозяйства «Решетниковское», северной границе квартала 30 Усть-Ницинского участка Усть-Ницинского участкового лесничества государственного казенного учреждения Свердловской области «Байкаловское лесничество» до юго-восточного угла квартала 7 крестьянского хозяйства «Решетниковское»;

36) далее на север по восточной границе квартала 7 крестьянского хозяйства «Решетниковское» до северо-восточного угла квартала 7 крестьянского хозяйства «Решетниковское» (точка 9).

В состав Слободо-Туринского муниципального района входят Ницинское сельское поселение, Сладковское сельское поселение, Слободо-Туринское сельское поселение, Усть-Ницинское сельское поселение.

Представительный орган Слободо-Туринского муниципального района находится в селе Туринская Слобода.

Параграф 2. Схематическая карта границы Слободо-Туринского муниципального района

Граница Слободо-Туринского муниципального района отражена на следующей схематической карте:

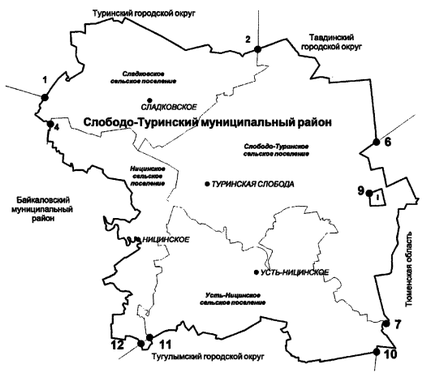

Условные обозначения

————	граница муниципального образования
Слободо-Туринский муниципальный район	наименование муниципального района
Сладковское сельское поселение	наименование муниципального образования
• *НИЦИНСКОЕ*	наименование населенного пункта
●	узловые точки и их номера
I	территория Тюменской области

Приложение 87
к Закону Свердловской области
«О границах муниципальных образований,
расположенных на территории
Свердловской области»

Описание границы Ницинского сельского поселения, входящего в состав Слободо-Туринского муниципального района, и схематическая карта границы Ницинского сельского поселения, входящего в состав Слободо-Туринского муниципального района

Параграф 1. Описание границы Ницинского сельского поселения, входящего в состав Слободо-Туринского муниципального района

Граница Ницинского сельского поселения, входящего в состав Слободо-Туринского муниципального района (далее – Ницинское сельское поселение), проходит:

1) от юго-восточного угла квартала 25 Куминовского участка Куминовского участкового лесничества государственного казенного учреждения Свердловской области «Байкаловское лесничество» (точка 4) на северо-восток по южной границе урочища крестьянского хозяйства «Пушкаревское» Ницинского участкового лесничества государственного казенного учреждения Свердловской области «Байкаловское лесничество» до западной границы квартала 41 Куминовского участка Куминовского участкового лесничества государственного казенного учреждения Свердловской области «Байкаловское лесничество»;

2) далее на юго-восток по западной границе квартала 42 Куминовского участка Куминовского участкового лесничества государственного казенного учреждения Свердловской области «Байкаловское лесничество» до юго-западной границы урочища крестьянского хозяйства «Пушкаревское» Ницинского участкового лесничества государственного казенного учреждения Свердловской области «Байкаловское лесничество»;

3) далее на юго-восток по юго-западной и южной границам урочища крестьянское хозяйство «Пушкаревское» Ницинского участкового лесничества государственного казенного учреждения Свердловской области «Байкаловское лесничество», южной границе урочища крестьянского хозяйства «Сладковское» Ницинского участкового лесничества государственного казенного учреждения Свердловской области «Байкаловское лесничество» до южного угла урочища крестьянского хозяйства «Сладковское» Ницинского участкового лесничества государственного казенного учреждения Свердловской области «Байкаловское лесничество» (точка 3);

4) далее от точки 3 на юго-восток по прямой до западной границы урочища сельскохозяйственного производственного кооператива имени Кирова Ницинского участкового лесничества государственного казенного учреждения Свердловской области «Байкаловское лесничество»;

5) далее на юго-восток по западной границе урочища сельскохозяйственного производственного кооператива имени Кирова Ницинского участкового лесничества государственного казенного учреждения Свердловской области «Байкаловское лесничество», урочища сельскохозяйственного производственного кооператива «Путь Ленина» Ницинского участкового лесничества государственного казенного учреждения Свердловской области «Байкаловское лесничество» до юго-западного угла урочища сельскохозяйственного производственного кооператива «Путь Ленина» Ницинского участкового лесничества государственного казенного учреждения Свердловской области «Байкаловское лесничество» (точка 8);

6) далее от точки 8 на юго-запад по восточной границе урочища крестьянского хозяйства «Ницинское» Ницинского участкового лесничества государственного казенного учреждения Свердловской области «Байкаловское лесничество» до линии, являющейся продолжением западной границы квартала 58 Усть-Ницинского участка Усть-Ницинского участкового лесничества государственного казенного учреждения Свердловской области «Байкаловское лесничество»;

7) далее на юг по западной границе кварталов 58, 61, 63 Усть-Ницинского участка Усть-Ницинского участкового лесничества государственного казенного учреждения Свердловской области «Байкаловское лесничество» до юго-восточного угла урочища крестьянского хозяйства «Ницинское» Ницинского участкового лесничества государственного казенного учреждения Свердловской области «Байкаловское лесничество» (точка 11);

8) далее на юго-запад по восточной границе урочища крестьянского хозяйства «Ницинское» Ницинского участкового лесничества государственного казенного учреждения Свердловской области «Байкаловское лесничество» до юго-восточного угла квартала 47 Байкаловского участка Еланского участкового лесничества государственного казенного учреждения Свердловской области «Байкаловское лесничество»;

9) далее на северо-запад по восточной границе квартала 47 Байкаловского участка Еланского участкового лесничества государственного казенного учреждения Свердловской области «Байкаловское лесничество» до северо-восточного угла квартала 16 земельного участка сельскохозяйственного производственного кооператива «Ключи»;

10) далее на запад по северной границе квартала 16 земельного участка сельскохозяйственного производственного кооператива «Ключи» до северо-

западного угла квартала 16 земельного участка сельскохозяйственного производственного кооператива «Ключи»;

11) далее на юг по западной границе квартала 16 земельного участка сельскохозяйственного производственного кооператива «Ключи» до северной границы квартала 38 Байкаловского участка Еланского участкового лесничества государственного казенного учреждения Свердловской области «Байкаловское лесничество»;

12) далее на северо-запад по северной границе кварталов 38, 37 Байкаловского участка Еланского участкового лесничества государственного казенного учреждения Свердловской области «Байкаловское лесничество» до восточной границы земельного участка сельскохозяйственного производственного кооператива «Ключи»;

13) далее на север по восточной границе земельного участка сельскохозяйственного производственного кооператива «Ключи», земельного участка урочища сельскохозяйственного производственного кооператива «Мир» до северо-восточной границы земельного участка сельскохозяйственного производственного кооператива «Ница»;

14) далее на северо-запад по северо-восточной границе земельного участка сельскохозяйственного производственного кооператива «Ница» до восточной границы земельного участка сельскохозяйственного производственного кооператива «Урожай»;

15) далее на северо-запад по восточной границе земельного участка сельскохозяйственного производственного кооператива «Урожай» до юго-восточного угла квартала 25 Куминовского участка Куминовского участкового лесничества государственного казенного учреждения Свердловской области «Байкаловское лесничество» (точка 4).

В состав территории Ницинского сельского поселения входят населенные пункты: село Ницинское, деревня Юрты, поселок Звезда, село Бобровское.

Представительный орган Ницинского сельского поселения находится в селе Ницинское.

Параграф 2. Схематическая карта границы Ницинского сельского поселения

Граница Ницинского сельского поселения отражена на следующей схематической карте:

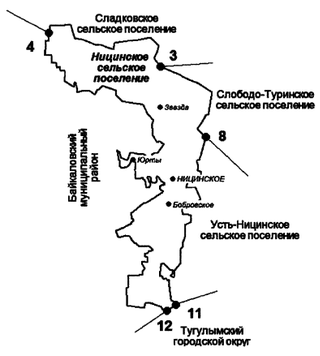

Условные обозначения

————	граница муниципального образования
Ницинское сельское поселение	наименование муниципального образования
• *НИЦИНСКОЕ*	наименование населенного пункта
●	узловые точки и их номера

Приложение 88
к Закону Свердловской области
«О границах муниципальных образований,
расположенных на территории
Свердловской области»

Описание границы Сладковского сельского поселения, входящего в состав Слободо-Туринского муниципального района, и схематическая карта границы Сладковского сельского поселения, входящего в состав Слободо-Туринского муниципального района

Параграф 1. Описание границы Сладковского сельского поселения, входящего в состав Слободо-Туринского муниципального района

Граница Сладковского сельского поселения, входящего в состав Слободо-Туринского муниципального района (далее – Сладковское сельское поселение), проходит:

1) от юго-восточного угла земельного участка сельскохозяйственного производственного кооператива имени Фрунзе (точка 1) на северо-восток по юго-восточной границе земельного участка сельскохозяйственного производственного кооператива имени Фрунзе и линии, являющейся продолжением юго-восточной границы земельного участка сельскохозяйственного производственного кооператива имени Фрунзе, до середины реки Тура;

2) далее на юго-восток вниз по течению по середине реки Тура до линии, являющейся продолжением восточной границы земельного участка сельскохозяйственного производственного кооператива имени Фрунзе;

3) далее на северо-восток по линии, являющейся продолжением восточной границы земельного участка сельскохозяйственного производственного кооператива имени Фрунзе, восточной границе земельного участка сельскохозяйственного производственного кооператива имени Фрунзе до южной границы земельного участка сельскохозяйственного производственного кооператива «Пореченский»;

4) далее на восток по южной границе земельного участка сельскохозяйственного производственного кооператива «Пореченский», земельного участка сельскохозяйственного производственного кооператива имени Чапаева, земельного участка сельскохозяйственного производственного кооператива имени Фрунзе, земельного участка сельскохозяйственного производственного кооператива «Пореченский», квартала 125 Сарагульского участка Сарагульского участкового лесничества государственного казенного учреждения Свердловской области «Туринское лесничество» до юго-восточного угла квартала 125 Сарагульского участка Сарагульского участкового лесни-

чества государственного казенного учреждения Свердловской области «Туринское лесничество»;

5) далее на северо-восток по восточной границе квартала 125 Сарагульского участка Сарагульского участкового лесничества государственного казенного учреждения Свердловской области «Туринское лесничество» до южной границы квартала 124 Сарагульского участка Сарагульского участкового лесничества государственного казенного учреждения Свердловской области «Туринское лесничество»;

6) далее на юго-восток по южной границе кварталов 124, 126, 127, 128, 129, 130 Сарагульского участка Сарагульского участкового лесничества государственного казенного учреждения Свердловской области «Туринское лесничество» до южного угла квартала 130 Сарагульского участка Сарагульского участкового лесничества государственного казенного учреждения Свердловской области «Туринское лесничество»;

7) далее на восток по южной границе кварталов 130, 131, 132, 133, 134, 135, 136 Сарагульского участка Сарагульского участкового лесничества государственного казенного учреждения Свердловской области «Туринское лесничество» до восточной границы земельного участка сельскохозяйственного производственного кооператива «Нива» (точка 2);

8) далее от точки 2 на юг по восточной границе земельного участка сельскохозяйственного производственного кооператива «Нива» до северной границы квартала 28 Куминовского участка Куминовского участкового лесничества государственного казенного учреждения Свердловской области «Байкаловское лесничество»;

9) далее на восток по северной границе кварталов 28, 29 Куминовского участка Куминовского участкового лесничества государственного казенного учреждения Свердловской области «Байкаловское лесничество» до восточного угла квартала 29 Куминовского участка Куминовского участкового лесничества государственного казенного учреждения Свердловской области «Байкаловское лесничество»;

10) далее на юго-запад по южной границе кварталов 29, 28 Куминовского участка Куминовского участкового лесничества государственного казенного учреждения Свердловской области «Байкаловское лесничество», квартала 35 Куминовского участка Куминовского участкового лесничества государственного казенного учреждения Свердловской области «Байкаловское лесничество» до восточной границы квартала 34 Куминовского участка Куминовского участкового лесничества государственного казенного учреждения Свердловской области «Байкаловское лесничество»;

11) далее на юг по восточной границе квартала 34 Куминовского участка Куминовского участкового лесничества государственного казенного

учреждения Свердловской области «Байкаловское лесничество» до юго-восточного угла квартала 34 Куминовского участка Куминовского участкового лесничества государственного казенного учреждения Свердловской области «Байкаловское лесничество»;

12) далее на юго-запад по южной границе квартала 34 Куминовского участка Куминовского участкового лесничества государственного казенного учреждения Свердловской области «Байкаловское лесничество», земельного участка сельскохозяйственного производственного кооператива «Нива», юго-восточной и южной границам земельного участка крестьянского хозяйства «Сладковское» до южного угла земельного участка крестьянского хозяйства «Сладковское» (точка 3);

13) далее от точки 3 на северо-запад по юго-западной и южной границам земельного участка крестьянского хозяйства «Сладковское», земельного участка крестьянского хозяйства «Пушкаревское» до юго-западного угла квартала 42 Куминовского участка Куминовского участкового лесничества государственного казенного учреждения Свердловской области «Байкаловское лесничество»;

14) далее на северо-запад по западной границе квартала 42 Куминовского участка Куминовского участкового лесничества государственного казенного учреждения Свердловской области «Байкаловское лесничество» до южной границы земельного участка крестьянского хозяйства «Пушкаревское»;

15) далее на северо-запад по южной границе земельного участка крестьянского хозяйства «Пушкаревское» до границы Слободо-Туринского муниципального района (точка 4);

16) далее от точки 4 на северо-запад по прямой до северо-восточного угла квартала 53 Еланского участка Еланского участкового лесничества государственного казенного учреждения Свердловской области «Байкаловское лесничество»;

17) далее на северо-запад по северной границе кварталов 53, 52 Еланского участка Еланского участкового лесничества государственного казенного учреждения Свердловской области «Байкаловское лесничество» до восточной границы квартала 42 Еланского участка Еланского участкового лесничества государственного казенного учреждения Свердловской области «Байкаловское лесничество»;

18) далее на северо-восток по восточной границе кварталов 42, 30, 19, 12 Еланского участка Еланского участкового лесничества государственного казенного учреждения Свердловской области «Байкаловское лесничество» до северо-восточного угла квартала 12 Еланского участка Еланского участково-