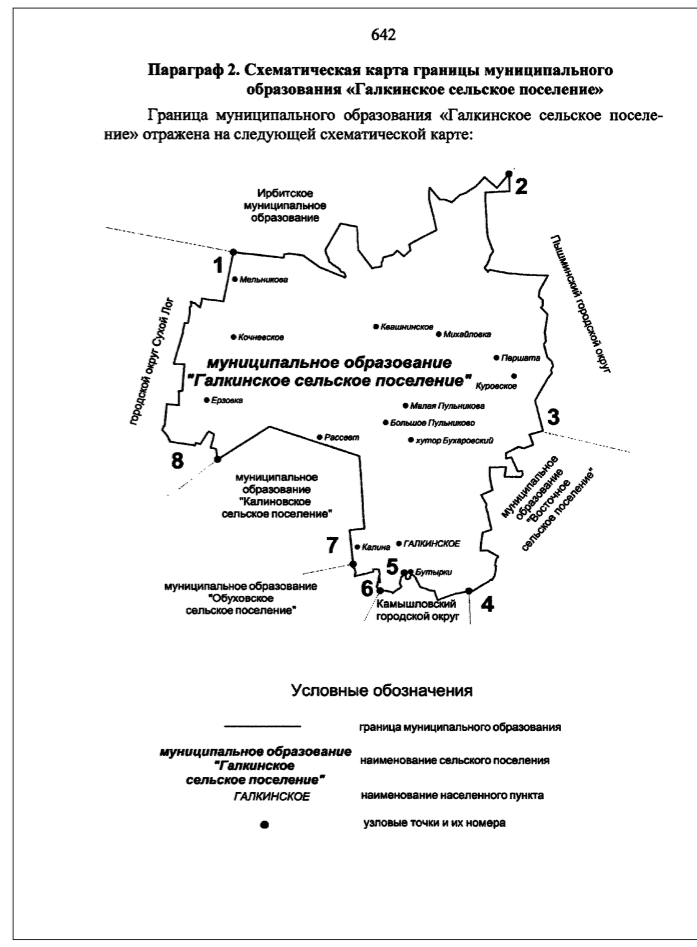


639
4) далее на юг по восточной границе кварталов 7, 14, 30 Пульниковского участка Пульниковского участка лесничества государственного казенного учреждения Свердловской области «Камышловское лесничество», земельного участка коллективного сельскохозяйственного предприятия имени Калинина, квартала 59 Печеринского участка Пульниковского участка лесничества государственного казенного учреждения Свердловской области «Камышловское лесничество»;

640
13) далее от точки 5 на юго-запад по северной границе жилой застройки микрорайона Насового города Камышлова, земельного участка садоводческого товарищества имени Мичуринца до восточной границы полосы отвода автомобильной дороги Камышлов - Ирбит;

641
23) далее на северо-запад по южной границе земельного участка подсобного хозяйства станицы Камышловской Исетской линии Оренбургского казачьего войска, кварталов 99, 98, 97, 96, 90, 89 Пульниковского участка Пульниковского участка лесничества государственного казенного учреждения Свердловской области «Камышловское лесничество», земельного участка акционерного общества закрытого типа «Кочневское», квартала 101 Пульниковского участка Пульниковского участка лесничества государственного казенного учреждения Свердловской области «Камышловское лесничество»;

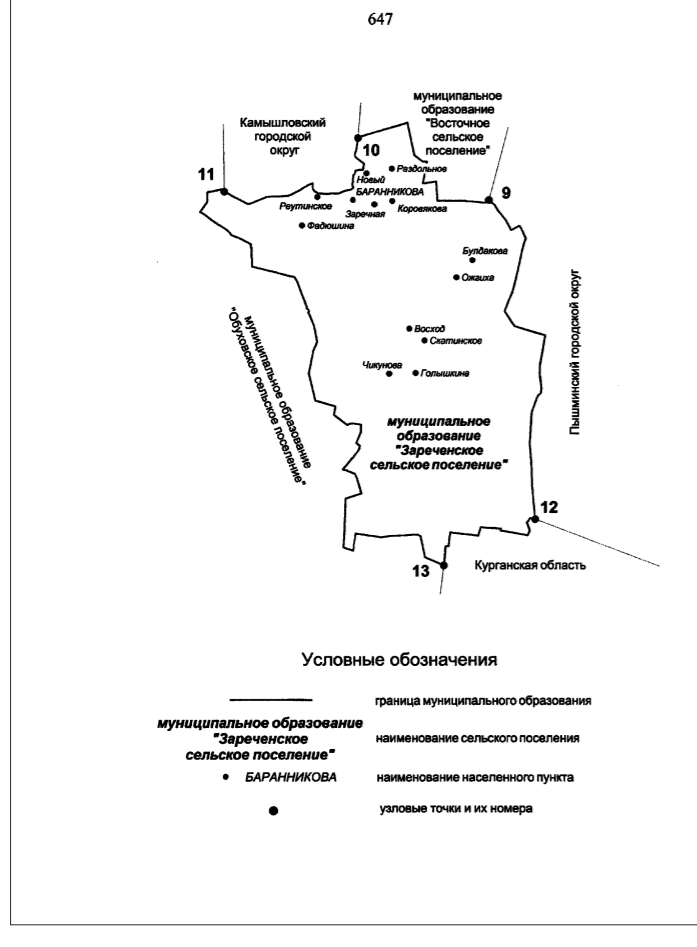


643
Приложение 76 к Закону Свердловской области «О границах муниципальных образований, расположенных на территории Свердловской области»
Описание границы муниципального образования «Зареченское сельское поселение», входящего в состав Камышловского муниципального района, и схематическая карта границы муниципального образования «Зареченское сельское поселение», входящего в состав Камышловского муниципального района

644
Приложение 76 к Закону Свердловской области «О границах муниципальных образований, расположенных на территории Свердловской области»
Описание границы муниципального образования «Калиновское сельское поселение», входящего в состав Камышловского муниципального района, и схематическая карта границы муниципального образования «Калиновское сельское поселение», входящего в состав Камышловского муниципального района

645
Приложение 76 к Закону Свердловской области «О границах муниципальных образований, расположенных на территории Свердловской области»
Описание границы муниципального образования «Зареченское сельское поселение», входящего в состав Камышловского муниципального района, и схематическая карта границы муниципального образования «Зареченское сельское поселение», входящего в состав Камышловского муниципального района

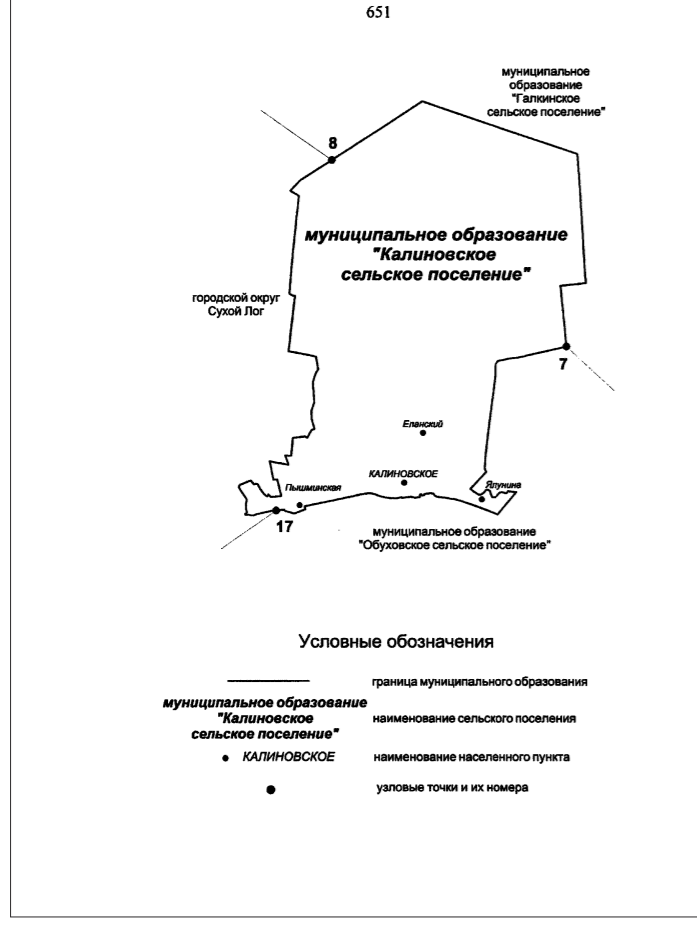
646
Приложение 76 к Закону Свердловской области «О границах муниципальных образований, расположенных на территории Свердловской области»
Описание границы муниципального образования «Зареченское сельское поселение», входящего в состав Камышловского муниципального района, и схематическая карта границы муниципального образования «Зареченское сельское поселение», входящего в состав Камышловского муниципального района



648
Приложение 77 к Закону Свердловской области «О границах муниципальных образований, расположенных на территории Свердловской области»
Описание границы муниципального образования «Калиновское сельское поселение», входящего в состав Камышловского муниципального района, и схематическая карта границы муниципального образования «Калиновское сельское поселение», входящего в состав Камышловского муниципального района

649
Приложение 77 к Закону Свердловской области «О границах муниципальных образований, расположенных на территории Свердловской области»
Описание границы муниципального образования «Калиновское сельское поселение», входящего в состав Камышловского муниципального района, и схематическая карта границы муниципального образования «Калиновское сельское поселение», входящего в состав Камышловского муниципального района

650
Приложение 77 к Закону Свердловской области «О границах муниципальных образований, расположенных на территории Свердловской области»
Описание границы муниципального образования «Калиновское сельское поселение», входящего в состав Камышловского муниципального района, и схематическая карта границы муниципального образования «Калиновское сельское поселение», входящего в состав Камышловского муниципального района



652
Приложение 78 к Закону Свердловской области «О границах муниципальных образований, расположенных на территории Свердловской области»
Описание границы муниципального образования «Обуховское сельское поселение», входящего в состав Камышловского муниципального района, и схематическая карта границы муниципального образования «Обуховское сельское поселение», входящего в состав Камышловского муниципального района

653
Приложение 78 к Закону Свердловской области «О границах муниципальных образований, расположенных на территории Свердловской области»
Описание границы муниципального образования «Обуховское сельское поселение», входящего в состав Камышловского муниципального района, и схематическая карта границы муниципального образования «Обуховское сельское поселение», входящего в состав Камышловского муниципального района

654
Приложение 78 к Закону Свердловской области «О границах муниципальных образований, расположенных на территории Свердловской области»
Описание границы муниципального образования «Обуховское сельское поселение», входящего в состав Камышловского муниципального района, и схематическая карта границы муниципального образования «Обуховское сельское поселение», входящего в состав Камышловского муниципального района