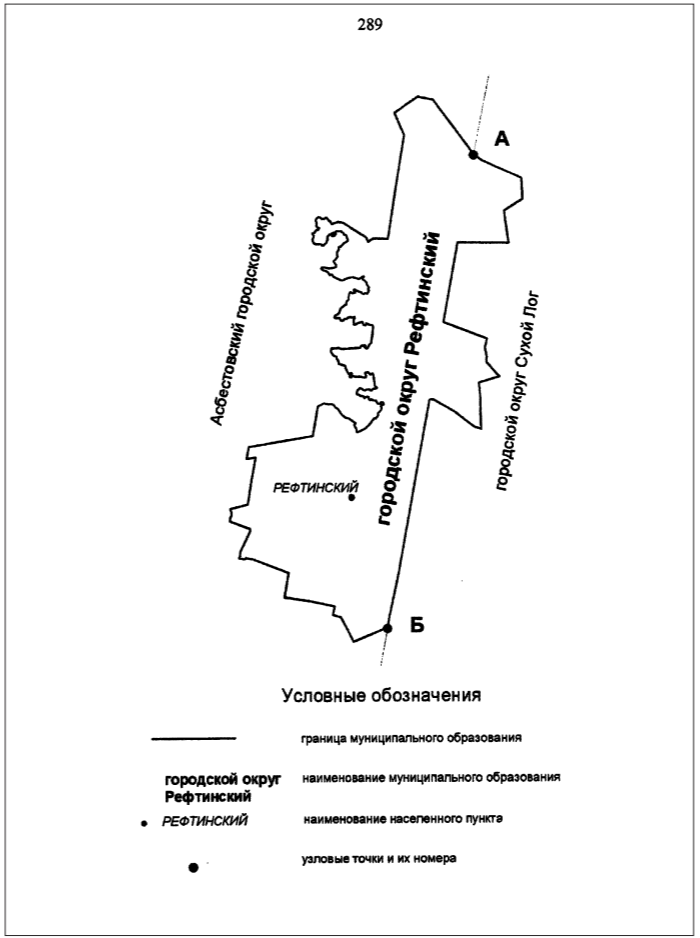


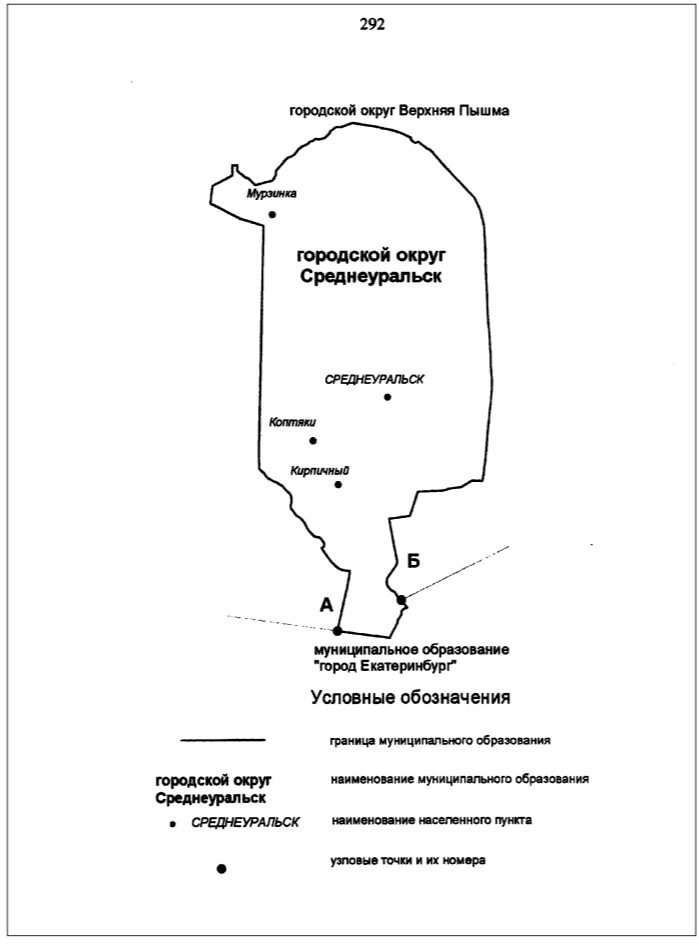
287
границы охранной зоны линии электропередачи 110 кВ Окуново – Рефтинская ГРЭС – Пускова;
16) далее на запад по южной границе охранной зоны линии электропередачи 110 кВ Окуново – Рефтинская ГРЭС – Пускова;
17) далее на север по прямой до северной границы охранной зоны линии электропередачи 500 кВ Рефтинская ГРЭС – Южная;

288
сударственного казенного учреждения Свердловской области «Сухоложское лесничество»;
27) далее на север по западной границе кварталов 107, 97 Рефтинского участка Рефтинского участкового лесничества государственного казенного учреждения Свердловской области «Сухоложское лесничество», земельного участка птицефабрики «Рефтинская» до северной границы земельного участка птицефабрики «Рефтинская»;
28) далее на юго-восток по северной границе земельного участка птицефабрики «Рефтинская» до юго-восточного угла квартала 86 Рефтинского участка Рефтинского участкового лесничества государственного казенного учреждения Свердловской области «Сухоложское лесничество» (точка А).



290
Приложение 35
к Закону Свердловской области
«О границах муниципальных образований, расположенных на территории Свердловской области»
Описание границы городского округа Среднеуральск и схематическая карта границы городского округа Среднеуральск
Параграф 1. Описание границы городского округа Среднеуральск
Граница городского округа Среднеуральск проходит:
1) от юго-западного угла квартала 24 Верх-Исетского лесничества Уральского учебно-опытного лесхоза федерального государственного бюджетного образовательного учреждения высшего профессионального образования «Уральский государственный лесотехнический университет» (точка А) на север по западной границе квартала 24 Верх-Исетского лесничества Уральского учебно-опытного лесхоза федерального государственного бюджетного образовательного учреждения высшего профессионального образования «Уральский государственный лесотехнический университет» до северо-восточной границы полосы отвода железнодорожной ветки Свердловск – Нижний Тагил (491 километр, 4 пикет);
2) далее на северо-запад по северо-восточной границе полосы отвода железнодорожной ветки Екатеринбург – Нижний Тагил до реки Исеть;

291
8) далее на запад по южной границе урочища Производственного сельскохозяйственного кооператива «Агрофирма «Батыны» до восточной границы полосы отвода железнодорожной ветки Среднеуральск – Шувакиш (3 километр, 3 пикет);
9) далее на юг по восточной границе полосы отвода железнодорожной ветки Среднеуральск – Шувакиш до пересечения восточной границы полосы отвода железнодорожной ветки Екатеринбург – Нижний Тагил (492 километр, 8 пикет) и северной границы полосы отвода Екатеринбургской кольцевой автомобильной дороги (точка Б);
10) далее от точки Б на юго-запад 0,2 километра до восточной границы квартала 25 Верх-Исетского лесничества Уральского учебно-опытного лесхоза федерального государственного бюджетного образовательного учреждения высшего профессионального образования «Уральский государственный лесотехнический университет»;

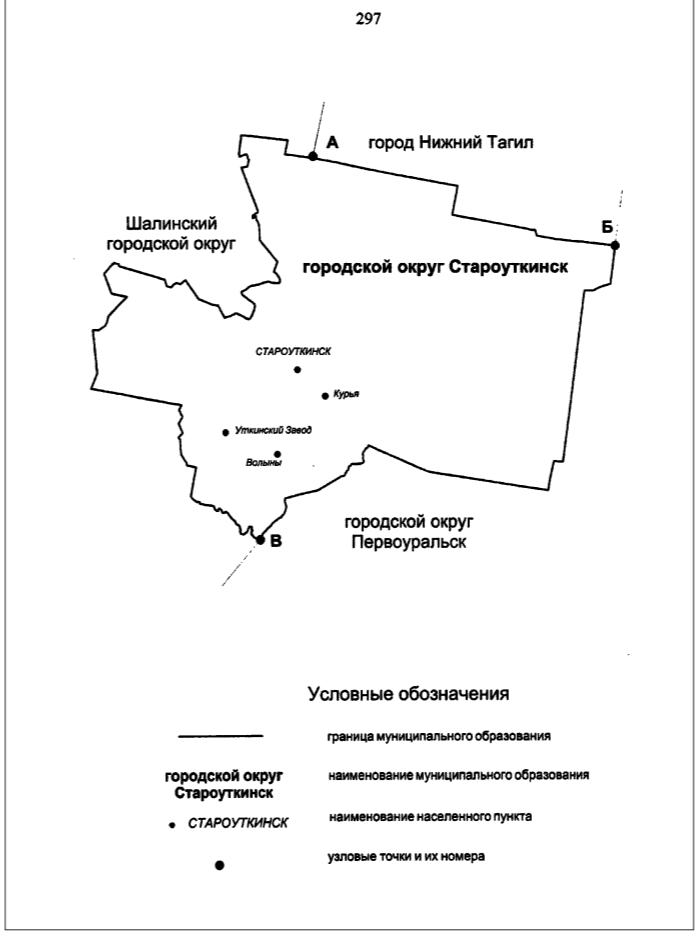


293
Приложение 36
к Закону Свердловской области
«О границах муниципальных образований, расположенных на территории Свердловской области»
Описание границы городского округа Староутинский и схематическая карта границы городского округа Староутинский
Параграф 1. Описание границы городского округа Староутинский
Граница городского округа Староутинский проходит:
1) от северо-западного угла квартала 6 Староутинского участка Староутинского участкового лесничества государственного казенного учреждения Свердловской области «Шалинское лесничество» (точка А) на восток по северной границе кварталов 6, 7, 8, 9, 10 Староутинского участка Староутинского участкового лесничества государственного казенного учреждения Свердловской области «Шалинское лесничество» до северо-восточного угла квартала 10 Староутинского участка Староутинского участкового лесничества государственного казенного учреждения Свердловской области «Шалинское лесничество»;

294
ро-восточного угла квартала 84 Староутинского участка Староутинского участкового лесничества государственного казенного учреждения Свердловской области «Шалинское лесничество»;
6) далее на юг по восточной границе кварталов 84, 95, 107, 117, 132, 144, 158, 172, 187, 199, 212 Староутинского участка Староутинского участкового лесничества государственного казенного учреждения Свердловской области «Шалинское лесничество» до юго-восточного угла квартала 212 Староутинского участка Староутинского участкового лесничества государственного казенного учреждения Свердловской области «Шалинское лесничество»;

295
14) далее на запад по южной границе кварталов 215, 214, 213 Староутинского участка Староутинского участкового лесничества государственного казенного учреждения Свердловской области «Шалинское лесничество» до юго-западного угла квартала 213 Староутинского участка Староутинского участкового лесничества государственного казенного учреждения Свердловской области «Шалинское лесничество»;
15) далее на север по западной границе кварталов 213, 200, 173, 159, 145, 133, 118 Староутинского участка Староутинского участкового лесничества государственного казенного учреждения Свердловской области «Шалинское лесничество», земельного участка заповедника до северо-западного угла квартала 118 Староутинского участка Староутинского участкового лесничества государственного казенного учреждения Свердловской области «Шалинское лесничество»;

296
21) далее на север по западной границе кварталов 3, 1 Староутинского участка Староутинского участкового лесничества государственного казенного учреждения Свердловской области «Шалинское лесничество» до северо-западного угла квартала 1 Староутинского участка Староутинского участкового лесничества государственного казенного учреждения Свердловской области «Шалинское лесничество»;
22) далее на восток по северной границе кварталов 1, 2 Староутинского участка Староутинского участкового лесничества государственного казенного учреждения Свердловской области «Шалинское лесничество» до северо-восточного угла квартала 2 Староутинского участка Староутинского участкового лесничества государственного казенного учреждения Свердловской области «Шалинское лесничество»;



298
Приложение 37
к Закону Свердловской области
«О границах муниципальных образований, расположенных на территории Свердловской области»
Описание границы городского округа Сухой Лог и схематическая карта границы городского округа Сухой Лог
Параграф 1. Описание границы городского округа Сухой Лог
Граница городского округа Сухой Лог проходит:
1) от северо-восточного угла квартала 22 Рефтинского участка Рефтинского участкового лесничества государственного казенного учреждения Свердловской области «Сухоложское лесничество» (точка А) на северо-восток по западной границе квартала 1 Алтнянского участка Алтнянского участкового лесничества государственного казенного учреждения Свердловской области «Сухоложское лесничество» до северо-восточного угла квартала 2 Алтнянского участка Алтнянского участкового лесничества государственного казенного учреждения Свердловской области «Сухоложское лесничество»;

299
падного угла квартала 3 Алтнянского участка Алтнянского участкового лесничества государственного казенного учреждения Свердловской области «Сухоложское лесничество»;
6) далее на юго-восток по северной границе кварталов 3, 4, 5, 6, 7, 8, 9, 10, 11, 12, 13, 14, 15, 16 Алтнянского участка Алтнянского участкового лесничества государственного казенного учреждения Свердловской области «Сухоложское лесничество» до реки Ирбит;
7) далее на северо-восток в юго-восточном направлении по течению до северо-восточного угла квартала 12 Курьянского участка Курьянского участкового лесничества государственного казенного учреждения Свердловской области «Сухоложское лесничество»;

300
ничества государственного казенного учреждения Свердловской области «Сухоложское лесничество»;
13) далее на восток по северной границе кварталов 1, 2, 3 Курьянского участка Курьянского участкового лесничества государственного казенного учреждения Свердловской области «Сухоложское лесничество» до юго-западного угла квартала 4 Курьянского участка Курьянского участкового лесничества государственного казенного учреждения Свердловской области «Сухоложское лесничество» (точка Б);
14) далее от точки Б на восток по северной границе кварталов 4, 5, 6, 7, 8, 9, 10, 11 Курьянского участка Курьянского участкового лесничества государственного казенного учреждения Свердловской области «Сухоложское лесничество»;

301
20) далее на юг до северо-восточного угла квартала 84 Курьянского участка Курьянского участкового лесничества государственного казенного учреждения Свердловской области «Сухоложское лесничество»;
21) далее по восточной границе кварталов 84, 87 Курьянского участка Курьянского участкового лесничества государственного казенного учреждения Свердловской области «Сухоложское лесничество» до юго-восточной границы квартала 87 Курьянского участка Курьянского участкового лесничества государственного казенного учреждения Свердловской области «Сухоложское лесничество»;

302
27) далее от точки Г на запад по южной границе земель сельскохозяйственного кооператива «Филатовский», квартала 156 Курьянского участка Курьянского участкового лесничества государственного казенного учреждения Свердловской области «Сухоложское лесничество», земель сельскохозяйственного кооператива «Филатовский», кварталов 154, 153 Курьянского участка Курьянского участкового лесничества государственного казенного учреждения Свердловской области «Сухоложское лесничество», земель сельскохозяйственного кооператива «Филатовский», земель колхоза Ильича, земельного участка открытого акционерного общества «Сухоложсклесничемент» до восточной границы полосы отвода железнодорожной ветки Екатеринбург – Егоршино (240 километр, пикет 7+75 метров);
28) далее на север по восточной границе полосы отвода железнодорожной ветки Екатеринбург – Егоршино до путепровода открытого акционерного общества «Сухоложсклесничемент» (239 километр, пикет 0+75 метров);