

(Окончание. Начало на 3—5-й стр.)

49

Таблица 2

Рейтинг Свердловской области среди регионов — лидеров по основным показателям развития коллективных средств размещения за 2013 год

№ п/п	Регион	Место в рейтинге по числу размещенных в КСР	Место в рейтинге по объему платных услуг
1	Москва	1	1
2	Краснодарский край	2	2
3	Санкт-Петербург	3	3
4	Московская область	4	4
5	Свердловская область	6	5
6	Башкортостан	9	6
7	Татарстан	5	7
8	Томская область	7	8

50

Приложение № 3 к Стратегии развития внутреннего и въездного туризма в Свердловской области до 2030 года

Объем регистрируемого туристского потока в разрезе муниципальных образований, расположенных на территории Свердловской области

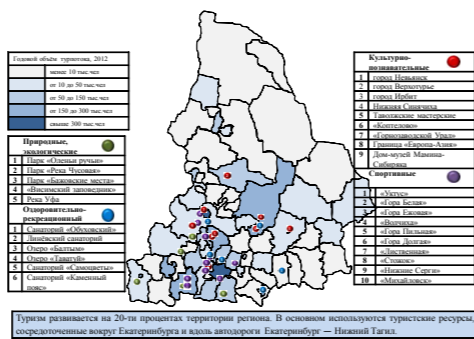


Рис. 1. Территориальное распределение существующих туристских потоков (в разрезе территорий и их специализаций по видам туризма)

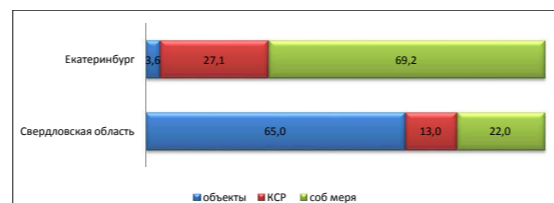


Рис. 2. Объем регистрируемого туристского потока в 2012 году (в процентах)

51

Приложение № 4 к Стратегии развития внутреннего и въездного туризма в Свердловской области до 2030 года

Туристско-рекреационные кластеры, формируемые на территории Свердловской области

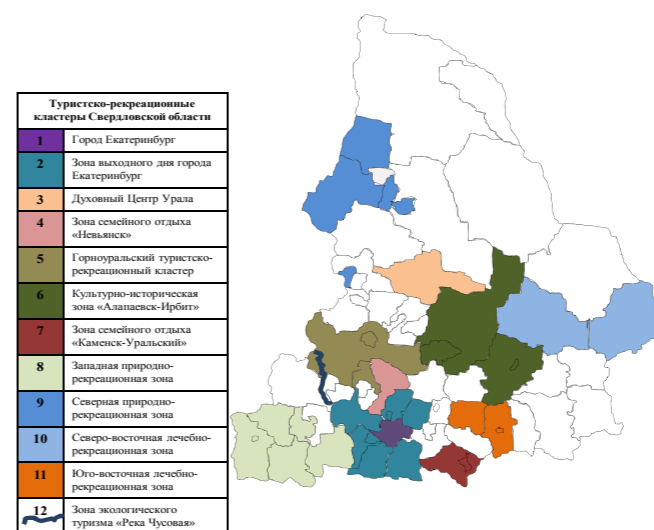


Рис. 1. Основные туристско-рекреационные кластеры, формируемые на территории Свердловской области

52

Таблица 1

Основные туристско-рекреационные кластеры, формируемые на территории Свердловской области

№ п/п	Наименование кластера	Объем туристского потока (2012 год)	Территориальные границы	Приоритетные профильные виды туризма	Основные объекты привлечения туристов
1.	Город Екатеринбург — центр делового и семейного туризма	3030 тысяч человек	муниципальное образование «город Екатеринбург»	деловой, конгрессно-выставочный, культурно-познавательный, событийный, развлекательный	выставки, событийные конгрессы и деловые мероприятия, спортивные и культурные события, торгово-развлекательные центры, музеи, театры, храмы, иные достопримечательности
2.	Природно-рекреационная зона выходного дня города Екатеринбурга	230 тысяч человек	зона в радиусе 30–50 км вокруг муниципального образования «город Екатеринбург» (города Верхняя Пышма, Полесье, Сысерть, Первоуральск, Рева, Березовский)	рекреационный, экологический, культурно-познавательный и паломнический	«Обелиск «Граница Европа-Азия»; «Монастырь в честь Святых Царственных Страстотерпцев» (на Ганниной Яме), «Мемориал Романовых - Порошенков Лог». В летнее время — озеро Балтым, Волчиноское водохранилище, Белоярское водохранилище, Макаровское водохранилище, сысертские пруды, природный парк «Бажовские места», рекреационные и спортивные объекты Сысертского района. В зимнее время — горнолыжные комплексы «Гора Пильная», «Гора Волчиха», «Уктус», «Теплая», «Лиственная», «Волчиха»
3.	Туристско-рекреационная зона «Духовный центр Урала»	108 тысяч человек	городской округ Верхотурский	культурно-познавательный, паломнический	Верхотурский Кремль, Спасо-Николаевский мужской монастырь, Крестовоздвиженский собор, Свято-Троицкий собор, Актаяская зямка, храмовый комплекс в селе Меркушино

53

1	2	3	4	5	6
4.	Невянянский туристско-рекреационный кластер семейного отдыха	146 тысяч человек	Невянянский городской округ (город Невьянск, поселок Калнино, села Быльги, Верхние Таволги, Нижние Таволги)	культурно-познавательный, рекреационный, паломнический	Невянянская наклонная башня, дом-музей невянянской иконы, озеро Таватуй, Свято-Николаевский храм в селе Быльги, гонимые мастерские в селах Верхние Таволги и Нижние Таволги, дом кузнеца Кириллова в деревне Кунара; горнолыжный комплекс «Стожок», озеро Аятское, озеро Таватуй, река Нейва
5.	Горноуральский туристско-рекреационный кластер	272 тысячи человек	город Нижний Тагил, поселок Висим Горноуральского городского округа, Кировградский городской округ	культурно-познавательный, рекреационный, активный	Нижнетагильский музей-заповедник «Горнозаводской Урал», дом-музей Мамина-Сибиряка (поселок Висим), горнолыжный курорт «Гора Белая», горнолыжный курорт «Гора Долгая», санаторий «Леневка», Висимский участок природного парка «Река Чусовая»
6.	Культурно-исторический кластер «Алапаевск — Ирбит»	280 тысяч человек	Муниципальное образование город Алапаевск, Муниципальное образование город Ирбит (город Ирбит, село Зайково), Муниципальное образование Алапаевское (село Нижняя Синячиха, село Верхняя Синячиха, поселок Самодвет, села Коптелово, Арамашево, Голубково)	культурно-познавательный, рекреационный, паломнический	Нижнесинячихинский музей-заповедник деревянного зодчества, Коптеловский музей земледелия и быта крестьян, Арамашевский музей и старинные избы, санаторий «Самодвет», Ирбитский музей мотоциклов, Ирбитский государственный музей изобразительных искусств, Ирбитский краеведческий музей
7.	Каменский туристско-рекреационный кластер семейного	25 тысяч человек	муниципальное образование «город Каменск-Уральский» и Каменский городской	культурно-познавательный, рекреационный, паломнический	архитектурный ансамбль «старого» Каменска, колокольное производство Питкова, река Исеть, порог «Ревун» и прибрежные скалы, санаторий «Каменный пояс»

54

1	2	3	4	5	6
8.	Западная природно-рекреационная зона	233 тысячи человек	Нижегородский муниципальный район, Аргинский городской округ, городской округ Красноуфимск	экологический, активный, лечебно-рекреационный, сельский	природный парк «Оленьи ручьи», Михайловское водохранилище, река Уфа, санаторий «Нижние Серги», горнолыжные комплексы «Михайловск», «Нижние Серги»
9.	Северная природно-рекреационная зона	214 тысяч человек	Североуральский городской округ, городской округ Красноуральск, городской округ Карпинск, Качканарский городской округ	спортивный и экологический туризм	горнолыжные комплексы «Гора Качканар», «Кумба», горно-пешеходные маршруты главного Уральского Хребта, гора Качканар, гора Денежкин Камень, гостевые дома для рыбаков и охотников вдоль рек Северного Урала
10.	Северо-восточная лечебно-рекреационная зона (протокластер)	15 тысяч человек	Тавдинской городской округ, Туринский городской округ		природные термальные источники минеральных вод, Туринский краеведческий музей, гостевые дома для рыбаков и охотников
11.	Юго-восточная лечебно-рекреационная зона	13 тысяч человек	Камышловский городской округ, городской округ Сухой Лог		санаторий «Обуховский»
12.	Зона экологического и сельского туризма «Река Чусовая»		городской округ Первоуральск, Шалинский городской округ, городской округ Староуткинск		природный парк «Река Чусовая», турбаза Чусовая, село Слобода, Коуровская обсерватория, село Чусовое

55

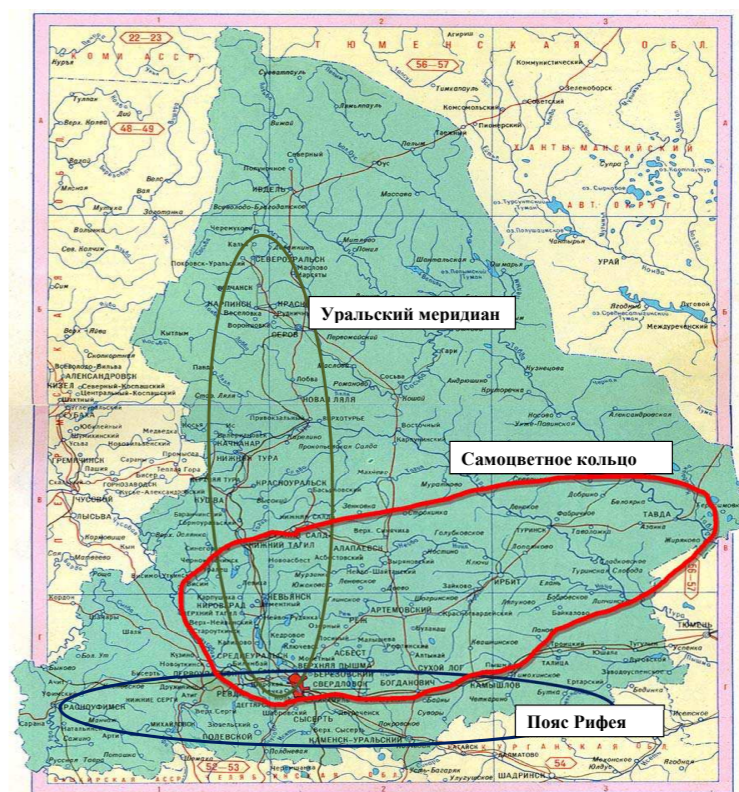


Рис. 2. Формирование комплексных туристских маршрутов на основе объединения туристских кластеров

56

Приложение № 5 к Стратегии развития внутреннего и въездного туризма в Свердловской области до 2030 года

Целевые показатели развития туризма в Свердловской области к 2030 году

№ п/п	Наименование целевого индикатора	Сп. л	Процент	2013 год	2014 год	2015 год	2016 год	2017 год	2018 год	2019 год	2020 год	2021 год	2022 год	2023 год	2024 год	2025 год	2026 год	2027 год	2028 год	2029 год	2030 год	2030 год к 2013 году	2030 год к 2020 году
1.	Количество средств размещения, единиц	а	101	500	505	510	515	520	525	531	536	541	547	552	558	563	569	575	580	586	592	107	118
2.	Количество лиц, работающих в коллективных средствах размещения, человек	а	101	5900	5959	6019	6079	6140	6201	6263	6326	6389	6453	6517	6582	6648	6715	6782	6850	6918	6987	107	118
3.	Количество лиц, работающих в туристских фирмах, человек	а	101	1220	1232	1245	1257	1270	1282	1295	1308	1321	1334	1348	1361	1375	1388	1402	1416	1431	1445	107	118
4.	Число прибытий в КСР (количество лиц, размещенных в КСР общего и специального назначения), тыс. человек	а	102	1325,2	1378	1433	1491	1550	1612	1677	1744	1814	1886	1962	2040	2122	2207	2295	2387	2482	2581	132	148
5.	Число человек в	а	101,5	4427	4493	4561	4629	4699	4769	4841	4913	4987	5062	5138	5215	5293	5372	5453	5535	5618	5702	111	122

57

1	2	3	4	5	6	7	8	9	10	11	12	13	14	15	16	17	18	19	20	21	22	23	24	25
1.	КСР общего и специального назначения, тыс. единиц	а	103,5	4382	4742	4908	5080	5258	5442	5632	5830	6034	6245	6463	6690	6924	7166	7417	7676	7945	127	132	141	
6.	Количество мест в КСР общего назначения, тыс. единиц	а	102	31,8	32,1	32,4	32,8	33	33,4	33,7	34	34,4	34,8	35	35,5	35,8	36	36,6	37	37,3	38	107	108	110
7.	Объем платных услуг размещения средств размещения (объем платных услуг гостиниц и аналогичных средств размещения, санаторно-оздоровительных учреждений), млн. рублей	а	104,5	8152,0	8339	8531	8728	8928	9134	9344	9559	9778	10003	10233	10469	10710	10956	11208	11466	11729	11999	117	147	126
8.	Инвестиции в основной капитал организаций (гостиницы и рестораны), млн. рублей	а	104	748,5	763	779	794	810	826	843	860	877	895	913	931	949	968	988	1007	1028	1048	115	140	132