

(Окончание. Начало на 39—41-й стр.)

48

Таблица 2

Рейтинг Свердловской области среди регионов — лидер по основным показателям развития коллективных средств размещения за 2013 год

№ п/п	Регион	Место в рейтинге по числу размещенных в КСР	Место в рейтинге по объему платных услуг
1	Москва	3	4
2	Краснодарский край	1	2
3	Санкт-Петербург	3	3
4	Московская область	4	4
5	Свердловская область	6	5
6	Татарстан	5	6
7	Татарстан	5	7
8	Домодеховская область	7	8

49

Приложение № 3

Объем регистрируемого туристского потока в разрезе муниципальных образований, расположенных на территории Свердловской области

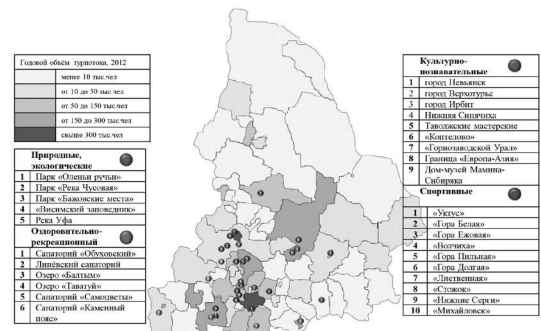


Рис. 1. Территориальное распределение существующих туристских потоков (в разрезе территорий и их специализаций по видам туризма)

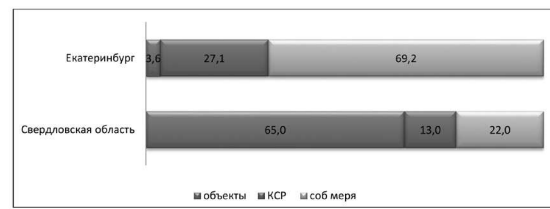


Рис. 2. Объем регистрируемого туристского потока в 2012 году (в процентах)

50

Приложение № 4

Туристско-рекреационные кластеры, формируемые на территории Свердловской области

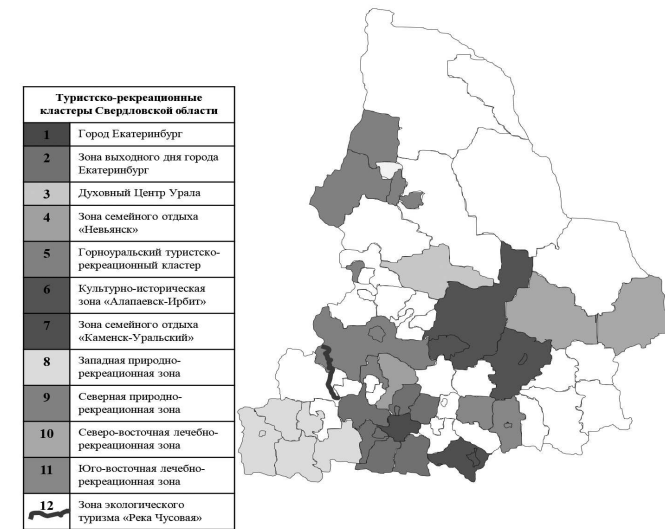


Рис. 1. Основные туристско-рекреационные кластеры, формируемые на территории Свердловской области

51

Таблица 1

Основные формируемые туристско-рекреационные кластеры Свердловской области

№ п/п	Наименование кластера	Объем туристского потока (2012 год)	Территориальные границы	Приоритетные профильные виды туризма	Основные объекты привлечения туристов
1.	Город Екатеринбург — центр делового и семейного туризма	3030 тысяч человек	муниципальное образование «город Екатеринбург»	деловой, конгрессно-выставочный, культурно-познавательный, событийный, развлекательный	выставки, событийные конгрессы и деловые мероприятия, спортивные и культурные события, торгово-развлекательные центры, музеи, театры, храмы, иные достопримечательности
2.	Природно-рекреационная зона выходного дня города Екатеринбурга	230 тысяч человек	зона в радиусе 30–50 км вокруг города Екатеринбурга (города Верхняя Пышма, Полевая, Сасерт, Первоуральск, Реалда, Березовский)	рекреационный, экологический, культурно-познавательный и паломнический	объект «Граница Европа-Азия»; «Монастырь в честь Святых Церковников Стратотерцев» (на Гашиной Яме); «Мемориал Романовых - Пороженков Лог». В летнее время — озеро Баттум, Волжичинское водохранилище, Беловское водохранилище, Макаровское водохранилище, сысертские пруды, природный парк «Бажовские места», рекреационные и спортивные объекты Сысертского района. В зимнее время — горнолыжные комплексы «Гора Пышма», «Гора Волчиха», «Уктус», «Теплая», «Липтенная», «Волчиха»
3.	Туристско-рекреационная зона «Духовный центр Урала»	108 тысяч человек	городской округ Верхотурский	культурно-познавательный, паломнический	Верхотурский Кремль, Спасо-Николаевский мужской монастырь, Крестовоздвиженский собор, Свято-Троицкий собор, Актаяская замята, храмовый комплекс в селе Меркушино

52

1	2	3	4	5	6
4.	Невьянский туристско-рекреационный кластер семейного отдыха	146 тысяч человек	Невьянский городской округ (город Невьянск, поселок Калново, села Быньга, Верхние Таволги, Нижние Таволги)	культурно-познавательный, рекреационный, активный, паломнический	Невьянская наклонная башня, дом-музей невянской иконы, озеро Таватуй, Свято-Никольский храм в селе Быньга, гонимые мастерские в селах Верхние Таволги и Нижние Таволги, дом кузнеца Кириллова в деревне Кунара; горнолыжный комплекс «Стожок», озеро Айтское, озеро Таватуй, река Нейва
5.	Горноуральский туристско-рекреационный кластер	272 тысячи человек	город Нижний Тагил, поселок Висим, Кировградский городской округ	культурно-познавательный, рекреационный, активный	Нижнетагильский музей-заповедник «Горнозаводской Урал», дом-музей Мамши-Сибиряка (поселок Висим), горнолыжный курорт «Гора Долгая», санаторий «Леневск», Висимский участок природного парка «Река Чусовая»
6.	Культурно-исторический кластер «Алашавек — Ирбит»	280 тысяч человек	город Алашавек, город Ирбит, село Нижняя Синячиха, село Верхняя Синячиха, поселок Самоцвет, село Коптелово, Арамашево, Голубково, Зайково	культурно-познавательный, рекреационный, паломнический	Нижнесинячихинский музей-заповедник деревянной культуры, река Уфа, санаторий «Нижние Таволги» и быта крестьян, Арамашевский музей и старинные избы, санаторий «Самоцвет», Ирбитский музей мотоциклов, Ирбитский государственный музей изобразительных искусств, Ирбитский краеведческий музей
7.	Каменский туристско-рекреационный кластер семейного отдыха	25 тысяч человек	город Каменск-Уральский и Каменский район	культурно-познавательный, рекреационный, паломнический	архитектурный ансамбль «старого» Каменска, колокольное производство Питкова, река Исеть, порог «Резу» и прибрежные скалы, санаторий «Каменный пояс»
8.	Западная природно-рекреационная зона	233 тысячи человек	Нижнесергинский район, Артинский городской округ, городской округ Красноуральск	экологический, активный, сельский	природный парк «Оленья речка», Михайловское водохранилище, река Уфа, санаторий «Нижние Серги», горнолыжные комплексы «Михайловско», «Нижние Серги»
9.	Северная природно-рекреационная зона	214 тысяч человек	Североуральский городской округ	спортивный и экологический туризм	горнолыжные комплексы «Гора Качканар», «Кумба», горно-пешеходные маршруты главного

53

1	2	3	4	5	6
10.	Северо-восточная лечебно-рекреационная зона (протокластер)	15 тысяч человек	городской округ Красноуральск, города Карпинск, Качканар		Уральского Хребта, гора Качканар, гора Денежкин Камень, гостевые дома для рыбаков и охотников вдоль рек Северного Урала
11.	Юго-восточная лечебно-рекреационная зона	13 тысяч человек	Тавдинской городской округ, Туринский городской округ		природные термальные источники минеральных вод, Туринский краеведческий музей, гостевые дома для рыбаков и охотников
12.	Зона экологического и сельского туризма «Река Чусовая»		Камышлиновский городской округ, городской округ Сухой Лог		санаторий «Обуховский»
			городской округ Первоуральск, Шалинский городской округ, городской округ Староуртинск		природный парк «Река Чусовая», турбаза Чусовая, село Слобода, Коуровская обсерватория, село Чусовое Шалинского городского округа

54

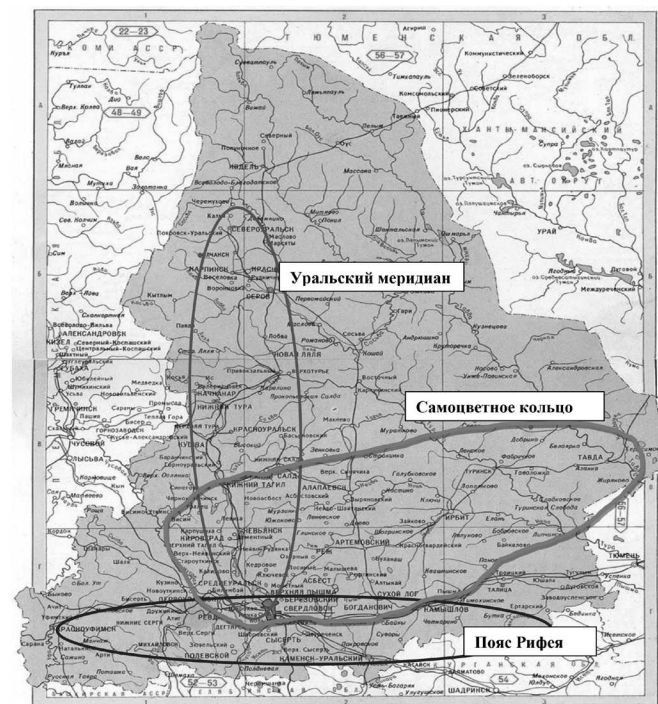


Рис. 2. Формирование комплексных туристских маршрутов на основе объединения туристских кластеров

55

Приложение № 5

Целевые показатели развития туризма в Свердловской области к 2030 году

№ п/п	Наименование показателя	Средний процент	2013	2014	2015	2016	2017	2018	2019	2020	2021	2022	2023	2024	2025	2026	2027	2028	2029	2030	2030 к 2013	2030 к 2020	
1.	Количество средств размещения, единиц	1,01	500	505	510	515	520	525	531	536	541	547	552	558	563	569	575	580	586	592	118	110	
2.	Количество мест размещения в туристских средствах размещения, человек	1,01	5900	5959	6019	6079	6140	6201	6263	6326	6389	6453	6517	6582	6648	6715	6782	6850	6918	6987	118	110	
3.	Количество мест размещения в туристских средствах размещения, человек	1,01	1220	1232	1245	1257	1270	1282	1295	1308	1321	1334	1348	1361	1375	1388	1402	1416	1431	1445	107	110	
4.	Число прибытий в КСР (количество мест размещения в КСР общего и специализированного назначения), тыс. человек	1,02	1325,2	1352	1379	1406	1434	1463	1493	1522	1553	1584	1615	1648	1681	1714	1749	1784	1819	1856	115	140	122
5.	Число человек в КСР общего и специализированного назначения, тыс. человек	1,015	4427	4493	4561	4629	4699	4769	4841	4913	4987	5062	5138	5215	5293	5372	5453	5535	5618	5702	111	113	116
6.	Количество мест в КСР общего	1,01	31,8	32,1	32,4	32,8	33	33,4	33,7	34	34,4	34,8	35	35,5	35,8	36	36,6	37	37,3	38	107	108	110

56

1	2	3	4	5	6	7	8	9	10	11	12	13	14	15	16	17	18	19	20	21	22	23	24	25	
7.	Объем платных услуг	1,023	8152,0	8339	8531	8728	8928	9134	9344	9559	9778	10003	10233	10469	10710	10956	11208	11466	11729	11999	117	147	126		
	д	1,046		8527	8919	9330	9759	10208	10677	11168	11682	12219	12781	13369	13984	14628	15301	16004	16741	17511	137	143	157		
	о	1,069		8714	9316	9959	10646	11380	12166	13005	13902	14862	15887	16983	18155	19408	20747	22178	23709	25345	160	171	195		
8.	Появление в основной	1,02	748,5	763	779	794	810	826	843	860	877	895	912	931	949	968	988	1007	1028	1048	115	140	122		
	д	1,03		771	794	818	842	868	894	921	948	977	1006	1036	1067	1099	1132	1166	1201	1237	123	123	165	134	
	о	1,04		778	810	842	876	911	947	985	1024	1065	1108	1152	1198	1246	1296	1348	1402	1458	132	195	148		