(Окончание. Начало на 11-й стр.).

лесничества Берёзовского лесничества в административных границах городского округа Верхняя Пышма и в части кварталов 22, 31 урочища производственного сельскохозяйственного кооператива «агрофирма «Балтым» Среднеуральского участкового лесничества Березовского лесничества в административных границах городского округа Среднеуральск. Общая площадь лесного (земельного) участка составляет 35,1 га.

В соответствии с данными государственного лесного реестра все вышеуказанные кварталы Среднеуральского участка и урочища производственного сельскохозяйственного кооператива «агрофирма «Балтым» Березовского лесничества отнесены к защитным лесам, категория защитности — леса, выполняющие функции защиты природных и иных объектов (лесопарковые зоны).

Распределение по целевому назначению лесов и категориям защитных лесов по части кварталов приведено в таблице 4.

Таблица 4

Поквартальная ведомость лесных участков, отнесенных к категории защитности «Леса, выполняющие функции защиты природных и иных объектов (защитные полосы лесов, расположенные вдоль железнодорожных путей общего пользования, федеральных автомобильных дорог общего пользования, автомобильных дорог общего пользования, находящихся в собственности субъектов Российской Федерации)».
Существующее подразделение лесов по целевому назначению и категориям защитных лесов

Целевое назначение лесов	Участковое лесничество	Участок	Номер квартала	Номер выдела	Площадь (га)
1	2	3	4	5	6
Всего лесов					35,1
ЗАЩИТНЫЕ ЛЕСА — всего					35,1
в том числе					
леса, выполняющие функции защиты природных и иных объектов, — всего					35,1
в том числе					
лесопарковые зоны	Среднеуральское	Среднеуральский	часть квартала: 59	выделы: 6, 18, 30, 31, 33, 34, 36, 37	6,9
			часть квартала: 66	выделы: 4, 35, 36, 37, 38	6,7
			часть квартала: 67	выделы: 22, 25, 36, 43, 48, 49, 55	13,2
Итого по участку					26,8
лесопарковые зоны	Среднеуральское	урочища производственного сельскохозяйственного кооператива «агрофирма «Балтым»	часть квартала: 22	выделы: 17, 18, 19	3,8
			часть квартала: 31	выделы: 17, 18, 19, 20, 21	4,5
Итого по участку					8,3
Итого по участковому лесничеству					35,1
Всего по лесничеству					35,1

Примечание: Части кварталов и выделов остаются в этой категории защитности или отнесены к другим категориям защитных лесов.

Документами лесного планирования Свердловской области не дифференцирован режим использования, охраны, защиты и воспроизводства лесов в различных частях лесопарковой зоны, в связи с чем функциональные зоны в лесопарковой зоне не выделены.

Территориальное размещение лесных участков с указанием границ населенных пунктов и муниципальных образований в Свердловской области, на территориях которых установлена категория защитности — защитные полосы лесов, расположенные вдоль железнодорожных путей общего пользования, федеральных автомобильных дорог общего пользования, автомобильных дорог общего пользования, находящихся в собственности субъектов Российской Федерации, участковых лесничеств, категорий защитных лесов и кварталов представлено на картах-схемах 3 и 4.

Характеристика равноценных лесных участков для включения в состав лесопарковых зон

Лесной (земельный) участок общей площадью 32,8 га расположен в части кварталов 11, 60 Верхне-Пышминского участка Пышминского участкового лесничества Берёзовского лесничества в административных границах городского округа Верхняя Пышма и в части кварталов 43, 45, 48, 51 Среднеуральского участка Среднеуральского участкового лесничества Берёзовского лесничества в административных границах Среднеуральского городского округа.

В соответствии с данными государственного лесного реестра квартал 11 Верхне-Пышминского участка Пышминского участкового лесничества Берёзовского лесничества отнесен к защитным лесам с категорией защитности — леса, выполняющие функции защиты природных и иных объектов (зеленые зоны), а квартал 60 Верхне-Пышминского участка Пышминского участкового лесничества и кварталы 43, 45, 48, 51 Среднеуральского участка Среднеуральского участкового лесничества Берёзовского лесничества отнесены к защитным лесам с категорией защитности — защитные полосы лесов, расположенные вдоль железнодорожных путей общего пользования, федеральных автомобильных дорог общего пользования, автомобильных дорог общего пользования, находящихся в собственности субъектов Российской Федерации.

Распределение по целевому назначению лесов и категориям защитных лесов по кварталам и их частям приведено в таблице 5.

Таблица 5

Поквартальная ведомость лесных участков, отнесенных к категории защитности «Леса, выполняющие функции защиты природных и иных объектов (лесопарковые зоны)».
Существующее подразделение лесов по целевому назначению и категориям защитных лесов

Целевое назначение лесов	Участковое лесничество	Участок	Номер квартала	Номер выдела	Площадь (га)
1	2	3	4	5	6
Всего лесов					32,8
ЗАЩИТНЫЕ ЛЕСА — всего					32,8
в том числе					
леса, выполняющие функции защиты природных и иных объектов, — всего					32,8
в том числе					
зеленые зоны	Пышминское	Верхне-Пышминский	часть квартала: 11	выдел: 5	6,0
защитные полосы лесов, расположенные вдоль железнодорожных путей общего пользования, федеральных автомобильных дорог общего пользования, автомобильных дорог общего пользования, находящихся в собственности субъектов Российской Федерации	Пышминское	Верхне-Пышминский	часть квартала: 60	выделы: 9, 13, 19, 20, 21, 23, 24, 25	8,8
Итого по участку					14,8
Итого по участковому лесничеству					14,8
защитные полосы лесов, расположенные вдоль железнодорожных путей общего пользования, федеральных автомобильных дорог общего пользования, автомобильных дорог общего пользования, находящихся в собственности субъектов Российской Федерации	Среднеуральское	Среднеуральский	часть квартала: 43	выделы: 55, 61	1,1
			часть квартала: 45	выделы: 72, 73, 80, 81	3,7
			часть квартала: 48	выделы: 52, 54, 56, 63, 64, 65, 66, 67, 68	10,1
			часть квартала: 51	выдел: 45	3,1
Итого по участку					18,0
Итого по участковому лесничеству					18,0
Всего по лесничеству					32,8

Примечание: Части кварталов и выделов остаются в этой категории защитности или отнесены к другим категориям защитных лесов

Территориальное размещение лесных участков с указанием границ населенных пунктов и муниципального образования в Свердловской области, на территории которого установлена категория защитности — леса, выполняющие функции защиты природных и иных объектов (лесопарковая зона), участковых лесничеств, категорий защитных лесов и кварталов представлено на карте-схеме 5.

Характеристика равноценных лесных участков для включения в состав зеленых зон

Лесной (земельный) участок общей площадью 8,3 га расположен в части квартала 67 Среднеуральского участка Среднеуральского участкового лесничества Березовского лесничества в административных границах городского округа Верхняя Пышма.

В соответствии с данными государственного лесного реестра вышеуказанный квартал Среднеуральского участка Березовского лесничества отнесен к защитным лесам с категорией защитности — защитные полосы лесов, расположенные вдоль железнодорожных путей общего пользования, федеральных автомобильных дорог общего пользования, автомобильных дорог общего пользования, находящихся в собственности субъектов Российской Федерации.

Распределение по целевому назначению лесов и категориям защитных лесов по кварталам и их частям приведено в таблице 6.

Таблица 6

Поквартальная ведомость лесных участков, отнесенных к категории защитности «Леса, выполняющие функции защиты природных и иных объектов (зеленые зоны)».
Существующее подразделение лесов по целевому назначению и категориям защитных лесов

Целевое назначение лесов	Участковое лесничество	Участок	Номер квартала	Номер выдела	Площадь (га)
Всего лесов					8,3
ЗАЩИТНЫЕ ЛЕСА — всего					8,3
в том числе					
леса, выполняющие функции защиты природных и иных объектов, — всего					8,3
в том числе					
защитные полосы лесов, расположенные вдоль железнодорожных путей общего пользования, федеральных автомобильных дорог общего пользования, автомобильных дорог общего пользования, находящихся в собственности субъектов Российской Федерации	Среднеуральское	Среднеуральский	часть квартала: 67	выделы: 33, 37, 38, 50, 51, 52	8,3
Итого по участку					8,3
Итого по участковому лесничеству					8,3
Всего по лесничеству					8,3

Примечание: Части кварталов и выделов остаются в этой категории защитности или отнесены к другим категориям защитных лесов.

Территориальное размещение лесных участков с указанием границ населенных пунктов и муниципального образования в Свердловской области, на территории которого установлена категория защитности — леса, выполняющие функции защиты природных и иных объектов (зеленая зона), участковых лесничеств, категорий защитных лесов и кварталов представлено на карте-схеме 6.

КАРТА-СХЕМА 3
ГРАНИЦЫ ЗАЩИТНЫХ ПОЛОС ЛЕСОВ, РАСПОЛОЖЕННЫХ ВДОЛЬ ЖЕЛЕЗНОДОРОЖНЫХ ПУТЕЙ ОБЩЕГО ПОЛЬЗОВАНИЯ, ФЕДЕРАЛЬНЫХ АВТОМОБИЛЬНЫХ ДОРОГ ОБЩЕГО ПОЛЬЗОВАНИЯ, АВТОМОБИЛЬНЫХ ДОРОГ ОБЩЕГО ПОЛЬЗОВАНИЯ, НАХОДЯЩИХСЯ В СОБСТВЕННОСТИ СУБЪЕКТОВ РОССИЙСКОЙ ФЕДЕРАЦИИ, ЛЕСОПАРКОВЫХ И ЗЕЛЁНЫХ ЗОН В ГРАНИЦАХ БЕРЁЗОВСКОГО ЛЕСНИЧЕСТВА

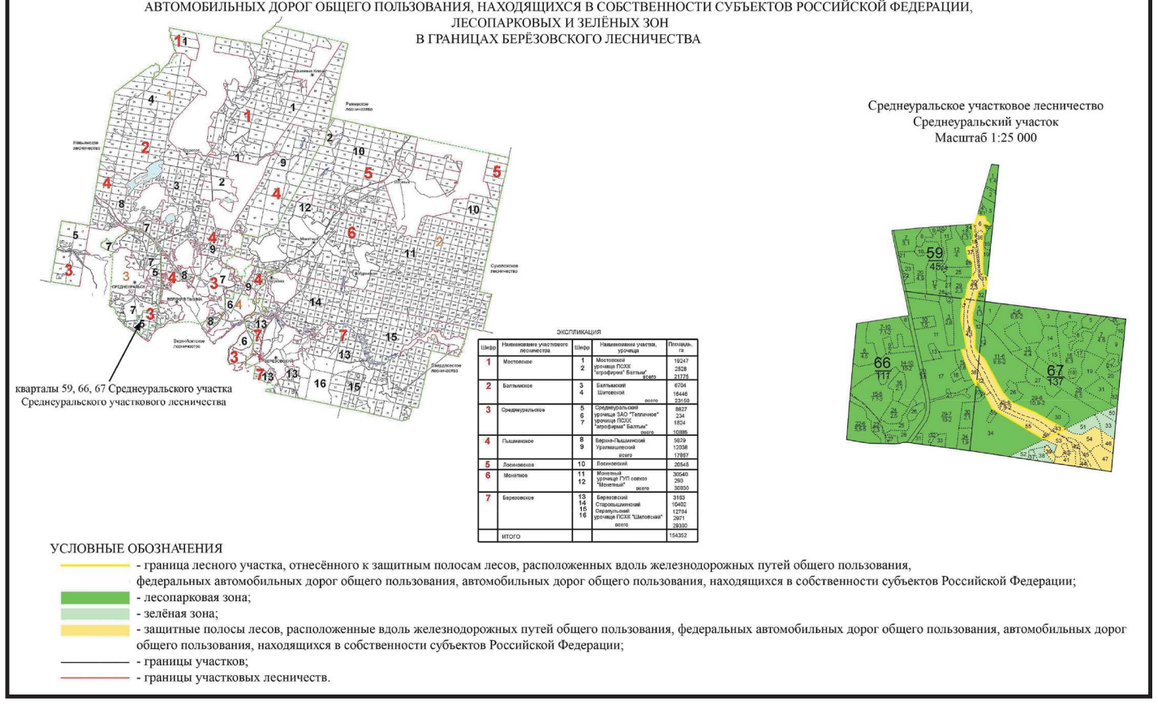

КАРТА-СХЕМА 4
ГРАНИЦЫ ЗАЩИТНЫХ ПОЛОС ЛЕСОВ, РАСПОЛОЖЕННЫХ ВДОЛЬ ЖЕЛЕЗНОДОРОЖНЫХ ПУТЕЙ ОБЩЕГО ПОЛЬЗОВАНИЯ, ФЕДЕРАЛЬНЫХ АВТОМОБИЛЬНЫХ ДОРОГ ОБЩЕГО ПОЛЬЗОВАНИЯ, АВТОМОБИЛЬНЫХ ДОРОГ ОБЩЕГО ПОЛЬЗОВАНИЯ, НАХОДЯЩИХСЯ В СОБСТВЕННОСТИ СУБЪЕКТОВ РОССИЙСКОЙ ФЕДЕРАЦИИ, ЛЕСОПАРКОВЫХ И ЗЕЛЁНЫХ ЗОН В ГРАНИЦАХ БЕРЁЗОВСКОГО ЛЕСНИЧЕСТВА

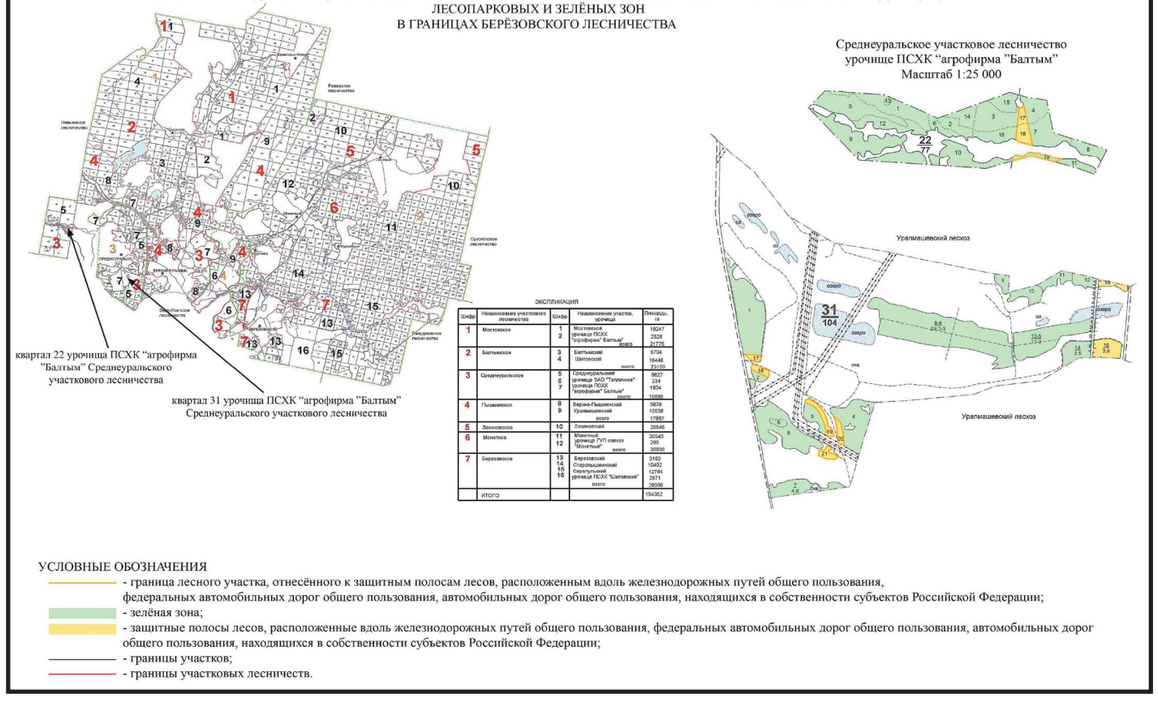

КАРТА-СХЕМА 5
ГРАНИЦЫ ЗАЩИТНЫХ ПОЛОС ЛЕСОВ, РАСПОЛОЖЕННЫХ ВДОЛЬ ЖЕЛЕЗНОДОРОЖНЫХ ПУТЕЙ ОБЩЕГО ПОЛЬЗОВАНИЯ, ФЕДЕРАЛЬНЫХ АВТОМОБИЛЬНЫХ ДОРОГ ОБЩЕГО ПОЛЬЗОВАНИЯ, АВТОМОБИЛЬНЫХ ДОРОГ ОБЩЕГО ПОЛЬЗОВАНИЯ, НАХОДЯЩИХСЯ В СОБСТВЕННОСТИ СУБЪЕКТОВ РОССИЙСКОЙ ФЕДЕРАЦИИ, ЛЕСОПАРКОВЫХ И ЗЕЛЁНЫХ ЗОН В ГРАНИЦАХ БЕРЁЗОВСКОГО ЛЕСНИЧЕСТВА

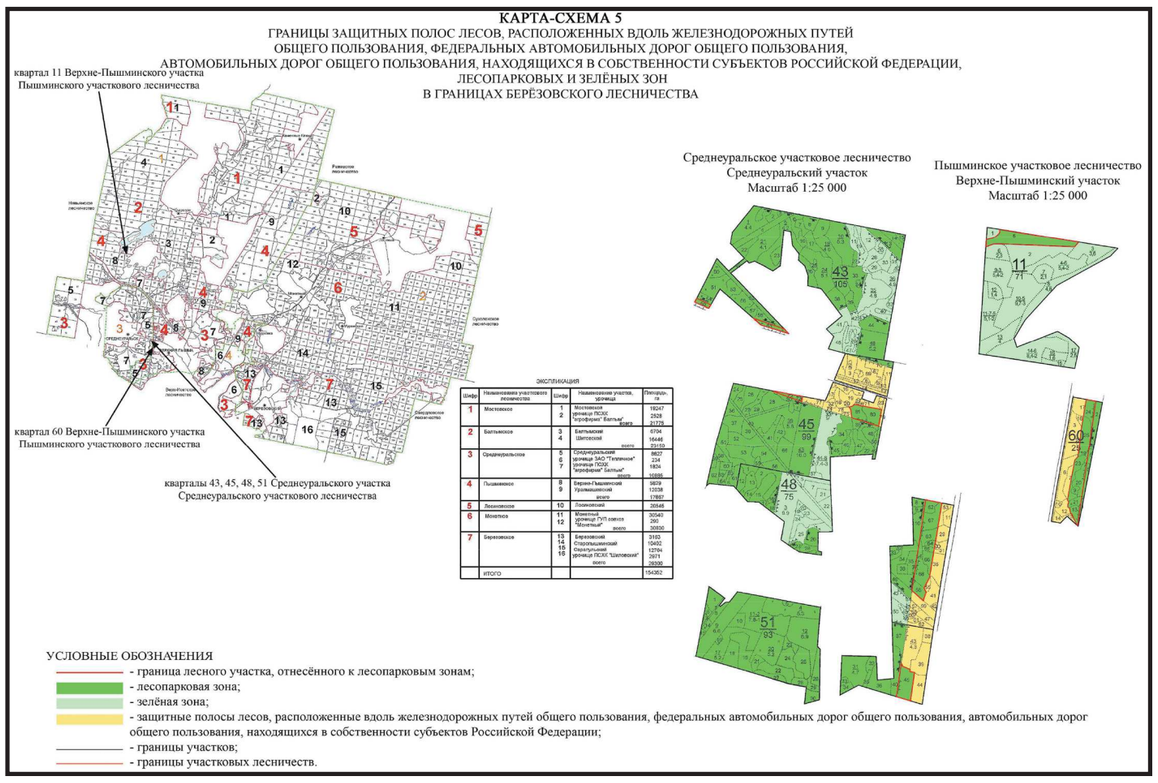

КАРТА-СХЕМА 2
ГРАНИЦЫ ЗАЩИТНЫХ ПОЛОС ЛЕСОВ, РАСПОЛОЖЕННЫХ ВДОЛЬ ЖЕЛЕЗНОДОРОЖНЫХ ПУТЕЙ ОБЩЕГО ПОЛЬЗОВАНИЯ, ФЕДЕРАЛЬНЫХ АВТОМОБИЛЬНЫХ ДОРОГ ОБЩЕГО ПОЛЬЗОВАНИЯ, АВТОМОБИЛЬНЫХ ДОРОГ ОБЩЕГО ПОЛЬЗОВАНИЯ, НАХОДЯЩИХСЯ В СОБСТВЕННОСТИ СУБЪЕКТОВ РОССИЙСКОЙ ФЕДЕРАЦИИ, ЛЕСОПАРКОВЫХ И ЗЕЛЁНЫХ ЗОН В ГРАНИЦАХ БЕРЁЗОВСКОГО ЛЕСНИЧЕСТВА

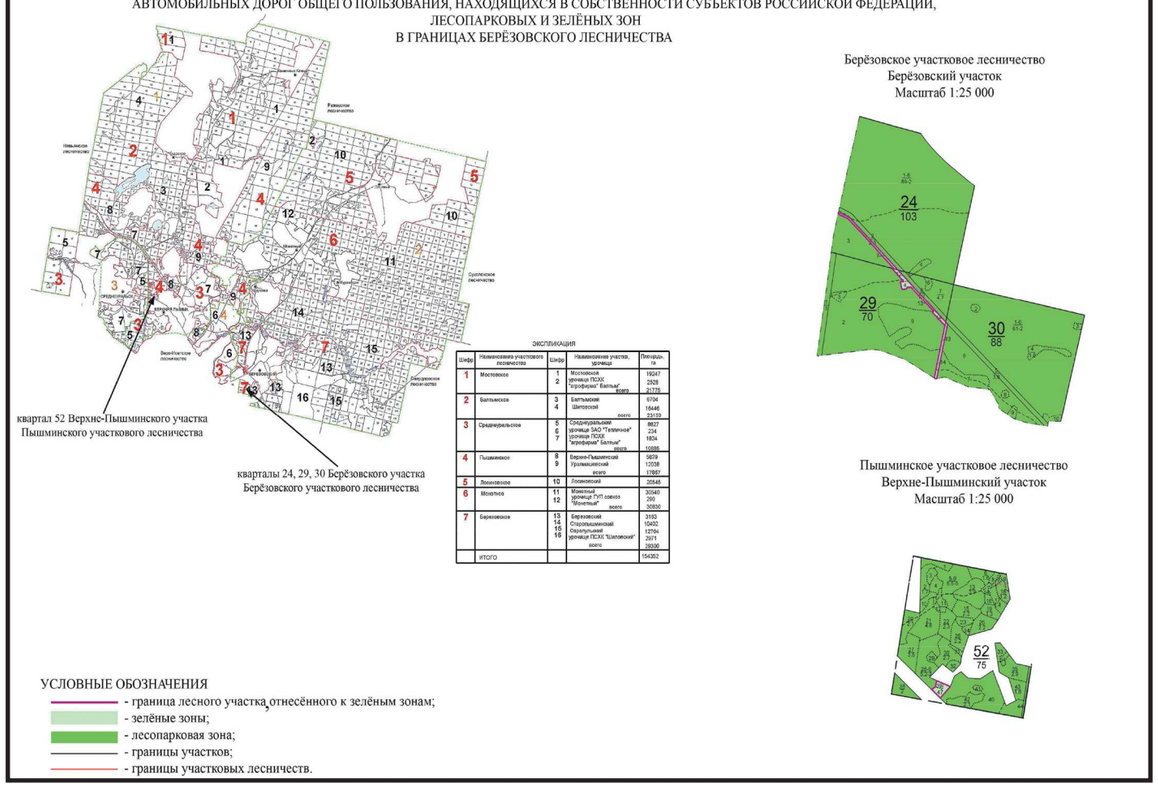
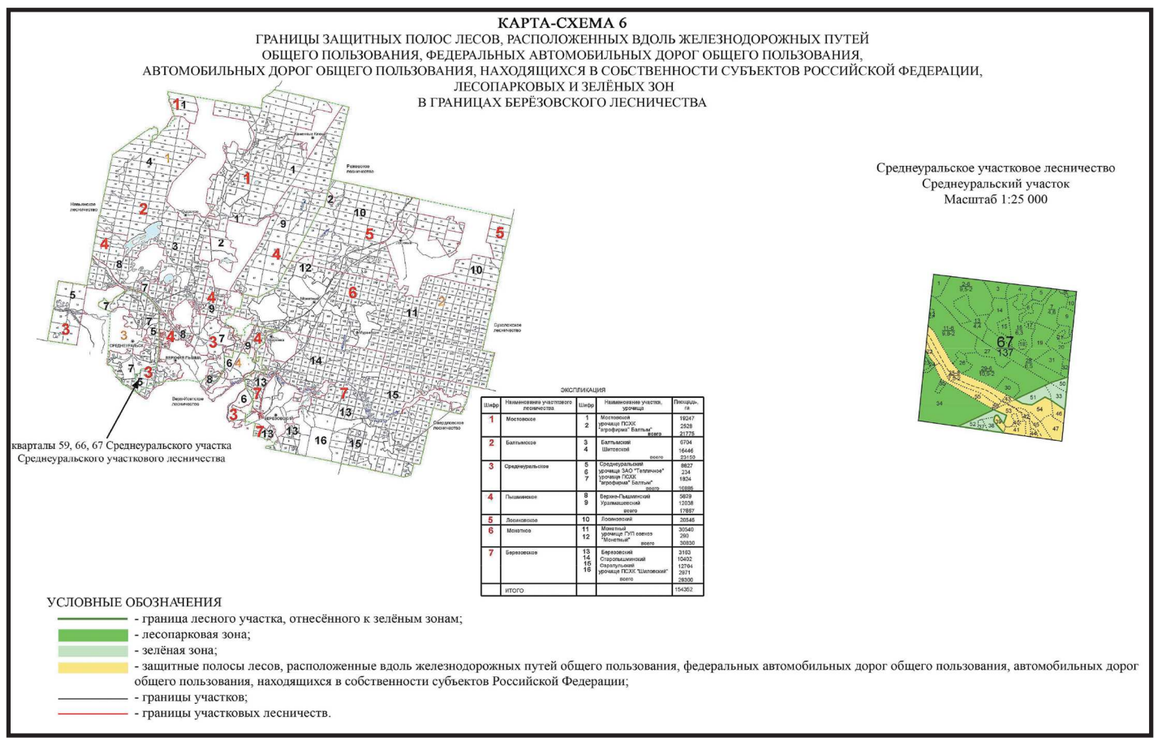
КАРТА-СХЕМА 6
ГРАНИЦЫ ЗАЩИТНЫХ ПОЛОС ЛЕСОВ, РАСПОЛОЖЕННЫХ ВДОЛЬ ЖЕЛЕЗНОДОРОЖНЫХ ПУТЕЙ ОБЩЕГО ПОЛЬЗОВАНИЯ, ФЕДЕРАЛЬНЫХ АВТОМОБИЛЬНЫХ ДОРОГ ОБЩЕГО ПОЛЬЗОВАНИЯ, АВТОМОБИЛЬНЫХ ДОРОГ ОБЩЕГО ПОЛЬЗОВАНИЯ, НАХОДЯЩИХСЯ В СОБСТВЕННОСТИ СУБЪЕКТОВ РОССИЙСКОЙ ФЕДЕРАЦИИ, ЛЕСОПАРКОВЫХ И ЗЕЛЁНЫХ ЗОН В ГРАНИЦАХ БЕРЁЗОВСКОГО ЛЕСНИЧЕСТВА