


(Окончание. Начало на 15-й стр.)

Приложение 1 к Закону Свердловской области «О знаке отличия Свердловской области «За заслуги в ветеранском движении»

Изображения знака отличия Свердловской области «За заслуги в ветеранском движении» в многоцветном и одноцветном вариантах



Изображение знака отличия Свердловской области «За заслуги в ветеранском движении» в одноцветном варианте



Приложение 2 к Закону Свердловской области «О знаке отличия Свердловской области «За заслуги в ветеранском движении»

Изображение удостоверения к знаку отличия Свердловской области «За заслуги в ветеранском движении» в одноцветном варианте




Изображение левой внутренней стороны обложки и первой страницы удостоверения к знаку отличия Свердловской области «За заслуги в ветеранском движении»



Изображение второй и третьей страниц удостоверения к знаку отличия Свердловской области «За заслуги в ветеранском движении»



Изображение четвертой страницы и правой внутренней стороны обложки удостоверения к знаку отличия Свердловской области «За заслуги в ветеранском движении»



ПРАВИТЕЛЬСТВО СВЕРДЛОВСКОЙ ОБЛАСТИ ПОСТАНОВЛЕНИЕ

02.11.2011 г. № 1527-ПП Екатеринбург

Об изменении и установлении границ лесопарковой зоны и зеленой зоны в границах государственного бюджетного учреждения Свердловской области «Нижне-Тагильское лесничество»

В соответствии со статьей 82 Лесного кодекса Российской Федерации, постановлением Правительства Российской Федерации от 14.12.2009 г. № 1007 «Об утверждении Положения об определении функциональных зон в лесопарковых зонах, площадях и границах лесопарковых зон, зеленых зон»...

1. Изменить и установить границы лесопарковой зоны и зеленой зоны в границах государственного бюджетного учреждения Свердловской области «Нижне-Тагильское лесничество» (прилагаются).

2. Контроль за выполнением настоящего постановления возложить на Министра природных ресурсов Свердловской области, члена Правительства Свердловской области Крючкова К.В.

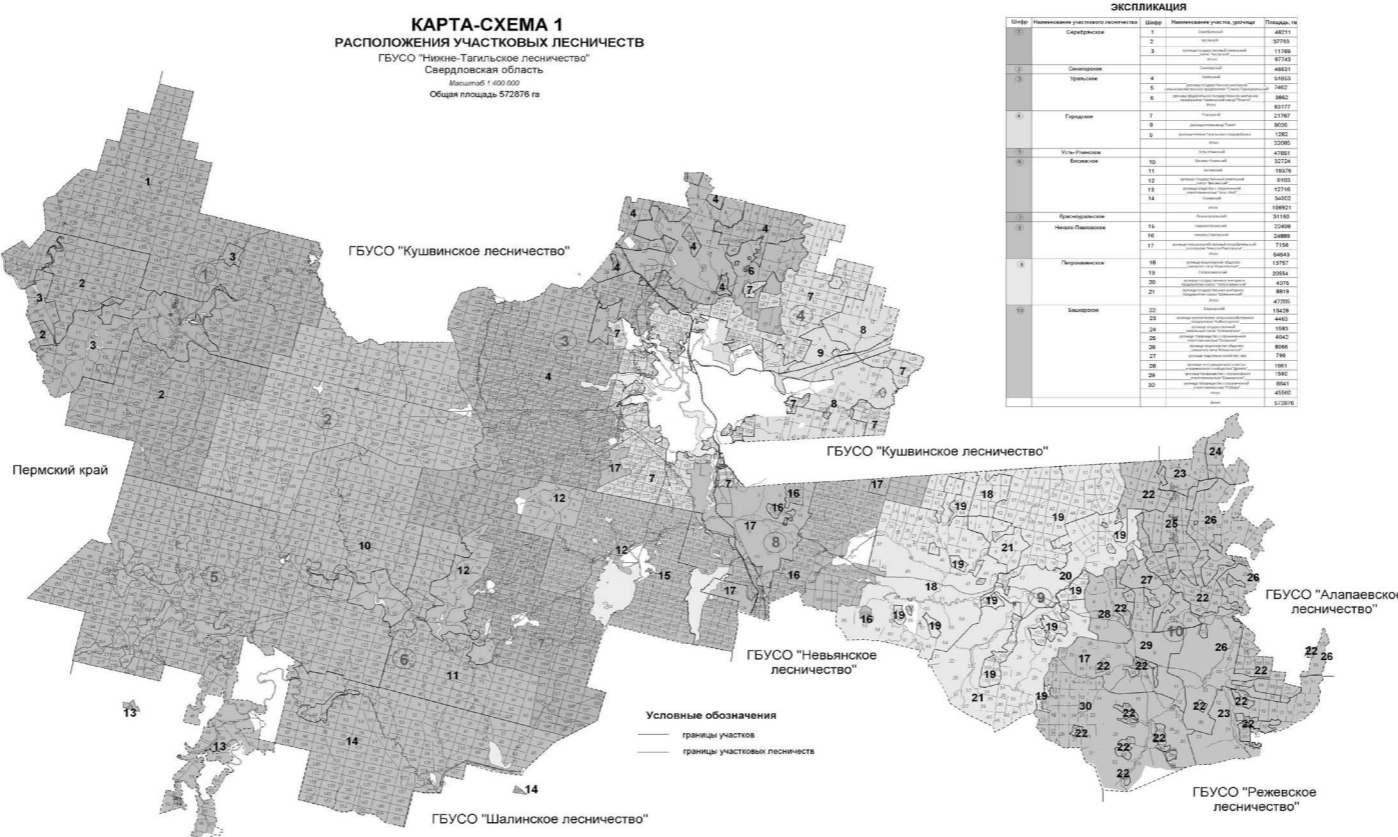
3. Настоящее постановление вступает в силу на следующий день после его официального опубликования в «Областной газете».

Председатель Правительства Свердловской области А.Л. Гредин.

К постановлению Правительства Свердловской области от 02.11.2011 г. № 1527-ПП

Границы лесопарковой зоны и зеленой зоны в границах государственного бюджетного учреждения Свердловской области «Нижне-Тагильское лесничество»

Общая площадь Нижне-Тагильского лесничества по состоянию на 1 января 2010 года составляет 572 876 га. В состав Нижне-Тагильского лесничества входят 10 участков лесничества. Структура Нижне-Тагильского лесничества представлена в таблице 1 и на карте-схеме 1.



Все леса Нижне-Тагильского лесничества по целевому назначению разделены на: 1) защитные; 2) эксплуатационные. На долю защитных лесов Нижне-Тагильского лесничества приходится 41,9 процента всей территории лесничества, а на долю эксплуатационных лесов 58,1 процента. Распределение лесов по целевому назначению приведено в таблице 2.

Таблица 2 Состав земель лесного фонда и земель иных категорий, на которых расположены леса

Table with columns: Земля, на которых расположены леса; Наименование муниципального образования; Площадь муниципального образования, кв. км; Наименование лесничества (лесопарка); Площадь земель, на которых расположены леса, га (в том числе по целевому назначению лесов); Лесные земли; Площадь земель в том числе покрытые лесной растительностью (из них лесными насаждениями с преобладанием хвойных древесных пород и лиственных древесных пород); Лесистость территории, процентов.

Таблица 3 Характеристика лесных участков, отнесенных к категории эксплуатационных лесов

В целях использования лесов для выполнения работ по геологическому изучению недр и разработки месторождений полезных ископаемых

Лесные участки расположены в кварталах 29, 34, 139, 140, 141, 142, 143, 146 Городского участка Городского лесничества, Нижне-Тагильского лесничества в кварталах 57, 65, 66 Уральского участка и квартале 42 урочища ГУСП «Горноуральский» Уральского участка лесничества, Нижне-Тагильского лесничества в кварталах 31, 32, 33, 34, 53, 103 Николаево-Павловского участка в кварталах 121, 133, 144, 145, 146, 157, 158, 159, 165, 166, 167 Чернотинского участка и в кварталах 10, 13, 14, 17, 18 урочища СПК «Николаево-Павловское» Николаево-Павловского участка лесничества, Нижне-Тагильского лесничества в кварталах 26, 43 Висимского участка и в квартале 31 урочища ГЗЗ «Висимский» Висимского участка лесничества, Нижне-Тагильского лесничества в кварталах 160, 161, 166, 167, 172 Красноуральского участка Красноуральского участка лесничества, Нижне-Тагильского лесничества в административных границах муниципального образования Горноуральский городской округ. Общая площадь лесных участков составляет 4 404,7 га.

В соответствии с данными государственного лесного реестра все вышеуказанные кварталы Городского, Уральского, Николаево-Павловского, Висимского и Красноуральского участков лесничества, Нижне-Тагильского лесничества отнесены к защитным лесам, категория защитности — леса, выполняющие функции защиты природных и иных объектов (лесопарковые зоны).

Распределение по целевому назначению лесов и категориям защитных лесов по кварталам и их частям приведено в таблице 3.

Таблица 1 Структура государственного бюджетного учреждения Свердловской области «Нижне-Тагильское лесничество»

Table with columns: № п/п; Наименование участков лесничества; Наименование участков, урочищ, входящих в участки лесничества; Общая площадь, га.

Список используемых сокращений: ГУСП — государственное унитарное сельскохозяйственное предприятие; ТОО — товарищество с ограниченной ответственностью; ФГУП — федеральное государственное унитарное предприятие; СПК — сельскохозяйственный потребительский кооператив; ГУП — государственное унитарное предприятие; АОЗТ — акционерное общество закрытого типа; КСХП — коллективное сельскохозяйственное предприятие; ГЗЗ — государственный земельный запас; п/х — похозяйство; УВЗ — «Уралвагонзавод»; АКФС — ассоциация крестьянства и фермерского сообщества; ООО — общество с ограниченной ответственностью.

Table showing the distribution of forest lands by district and section, including columns for district, section, quarter, and area.

Примечание: части кварталов и выделов отнесены к этой категории защитности или отнесены к другим категориям защитных лесов.

В целях использования лесов для выполнения работ по геологическому изучению недр и разработки месторождений полезных ископаемых

Лесные участки расположены в кварталах 54, 55, 56, 63, 64, 65 Висимского участка Висимского участка лесничества, Нижне-Тагильского лесничества в квартале 154 Красноуральского участка Красноуральского участка лесничества, Нижне-Тагильского лесничества в административных границах муниципального образования Горноуральский городской округ в кварталах 72, 73, 81, 82, 83, 89, 90, 91, 98, 99, 100 Висимского участка Висимского участка лесничества, в административных границах города Нижний Тагил. Общая площадь лесных участков составляет 2225,5 га.

В соответствии с данными государственного лесного реестра все вышеуказанные кварталы Висимского и Красноуральского участков лесничества отнесены к защитным лесам, категория защитности — леса, выполняющие функции защиты природных и иных объектов (зеленые зоны).

Распределение по целевому назначению лесов и категориям защитных лесов по кварталам и их частям приведено в таблице 4.

Таблица 4 Поквартальная ведомость лесных участков, отнесенных к категории «эксплуатационные леса»

Существующее подразделение лесов по целевому назначению и категориям защитности лесов

Table with columns: Целевое назначение лесов; Участковое лесничество; Участок, урочище; Номер кварталов; Номера выделов; Площадь, га.

Примечание: части кварталов и выделов отнесены к этой категории защитности или отнесены к другим категориям защитных лесов.

В целях использования лесов для строительства, реконструкции, эксплуатации линий электропередач, линий связи, дорог, трубопроводов и других линейных объектов

Лесные участки расположены в кварталах 88, 89, 90, 100, 101 Чернотинского участка Николаево-Павловского участка лесничества, Нижне-Тагильского лесничества в административных границах города Нижний Тагил. Общая площадь лесных участков составляет 290,7 га.

В соответствии с данными государственного лесного реестра все вышеуказанные кварталы Николаево-Павловского участка лесничества, Нижне-Тагильского лесничества отнесены к защитным лесам, категория защитности — леса, выполняющие функции защиты природных и иных объектов (лесопарковые зоны).

Распределение по целевому назначению лесов и категориям защитных лесов по кварталам и их частям приведено в таблице 5.

Таблица 5 Поквартальная ведомость лесных участков, отнесенных к категории «эксплуатационные леса»

Существующее подразделение лесов по целевому назначению и категориям защитности лесов

Table with columns: Целевое назначение лесов; Участковое лесничество; Участок, урочище; Номер кварталов; Номера выделов; Площадь, га.

Примечание: части кварталов и выделов отнесены к этой категории защитности или отнесены к другим категориям защитных лесов.

(Окончание на 17-й стр.)