

ПРАВИТЕЛЬСТВО СВЕРДЛОВСКОЙ ОБЛАСТИ ПОСТАНОВЛЕНИЕ

от 04.05.2011 г. № 511-ПП г. Екатеринбург

Об установлении границ лесопарковой зоны в границах Мало-Истокского участкового лесничества государственного учреждения Свердловской области «Верх-Исетское лесничество»

В соответствии со статьей 82 Лесного кодекса Российской Федерации, постановлением Правительства Российской Федерации от 14.12.2009 г. № 1007 «Об утверждении Положения об определении функциональных зон в лесопарковых зонах, площади и границ лесопарковых зон, зеленых зон», постановлением Правительства Свердловской области от 28.12.2010 г. № 1905-ПП «Об утверждении Положения, структуры и предельного лимита штатной численности Департамента лесного хозяйства Свердловской области» («Областная газета», 2011, 14 января, № 4) с изменениями, внесенными постановлением Правительства Свердловской области от 16.02.2011 г. № 119-ПП («Областная газета», 2011, 1 марта, № 62-63), приказом Департамента лесного хозяйства Свердловской области от 24.02.2011 г. № 199 «Об утверждении проектной документации по установлению и изменению границ лесопарковой зоны в границах Мало-Истокского участкового лесничества государственного учреждения Свердловской области «Верх-Исетское лесничество», представленные Департаментом лесного хозяйства Свердловской области, Правительство Свердловской области

ПОСТАНОВЛЯЕТ:

- 1. Установить границы лесопарковой зоны в границах Мало-Истокского участкового лесничества государственного учреждения Свердловской области «Верх-Исетское лесничество» (прилагается).
2. Контроль за выполнением настоящего постановления возложить на министра природных ресурсов Свердловской области, члена Правительства Свердловской области Крючкова К.В.
3. Настоящее постановление вступает в силу на следующий день после его официального опубликования в «Областной газете».
Председатель Правительства Свердловской области А.Л. Гредин.

К постановлению Правительства Свердловской области от 04.05.2011 г. № 511-ПП

Границы лесопарковой зоны в границах Мало-Истокского участкового лесничества государственного учреждения

Свердловской области «Верх-Исетское лесничество» Государственное учреждение Свердловской области (далее — ГУСО) «Верх-Исетское лесничество» Департамента лесного хозяйства Свердловской области расположено на территории муниципального образования «город Екатеринбург» и городского округа Первоуральск.

Протяженность территории ГУСО «Верх-Исетское лесничество» с севера на юг составляет 32 км, с востока на запад — 61 км.

Контора ГУСО «Верх-Исетское лесничество» находится в областном центре Свердловской области — городе Екатеринбурге.

Почтовый адрес конторы ГУСО «Верх-Исетское лесничество»: 620043, г. Екатеринбург, ул. Розы Люксембург, 60. Факс/тел. (343) 295-19-51.

ГУСО «Верх-Исетское лесничество» на севере граничит с ГУСО «Невяняское лесничество» и ГУСО «Березовское лесничество», на востоке — с ГУСО «Свердловское лесничество», на юге — с ГУСО «Сысертское лесничество», на западе — с ГУСО «Билимбаевское лесничество».

Общая площадь ГУСО «Верх-Исетское лесничество» по состоянию на 1 января 2010 года составляет 35729,0 га.

В состав ГУСО «Верх-Исетское лесничество» входят 4 участковых лесничества.

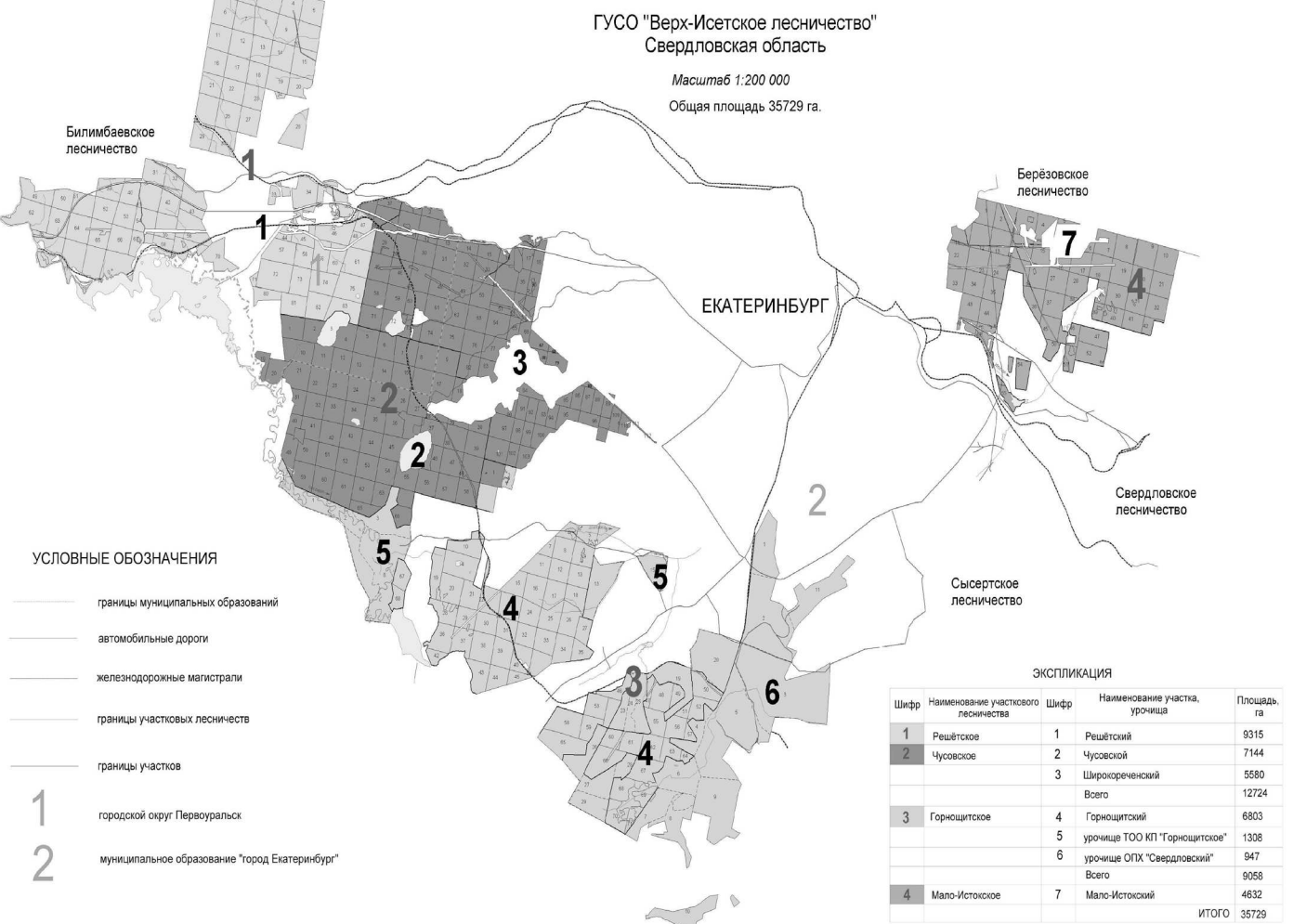
Структура ГУСО «Верх-Исетское лесничество» представлена в таблице 1 и на карте-схеме 1.

Таблица 1 Структура ГУСО «Верх-Исетское лесничество»

Table with 5 columns: № п/п, Наименование участковых лесничеств, Наименование участков, урочищ, входящих в участковые лесничества, Административный район, Общая площадь, га. Rows include Решетский, Чусовской, Широковичский, Горнощитский, Мало-Истокский.

КАРТА-СХЕМА 1

расположения участковых лесничеств



Все леса ГУСО «Верх-Исетское лесничество» по целевому назначению разделены на:

- 1) защитные;
2) эксплуатационные.

На долю защитных лесов в ГУСО «Верх-Исетское лесничество» приходится 96,3 процента, а на долю эксплуатационных лесов — 3,7 процента. Распределение лесов по целевому назначению приводится в таблице 2.

Состав земель лесного фонда и земель иных категорий, на которых расположены леса

Table with 11 columns: Земля, на которой расположены леса, Наименование лесничества (лесопарка), Площадь земель, на которых расположены леса, га (всего, в том числе по целевому назначению), Лесистость территории, процентов.

Характеристика лесных участков, проектируемых для перевода из категории лесов «Леса, выполняющие функции защиты природных и иных объектов (лесопарковые зоны)» в эксплуатационные леса

В целях строительства Уральского федерального университета испрашиваются лесные участки в составе земель лесного фонда Верх-Исетского лесничества Свердловской области. Лесные участки расположены в кварталах 11, 12, 13, 14, 22, 23, 24, 25, 33, 34, 35, 43, 44 Мало-Истокского участка Мало-Истокского участкового лесничества ГУСО «Верх-Исетское лесничество», в административных границах муниципального образования «город Екатеринбург», лесистость которого составляет 37,0 процента. Общая площадь

испрашиваемых лесных участков составляет 666,2 га. В соответствии со сведениями государственного лесного реестра, представленными Департаментом лесного хозяйства Свердловской области, все испрашиваемые кварталы Мало-Истокского участкового лесничества отнесены к защитным лесам, категория лесов «Леса, выполняющие функции защиты природных и иных объектов». Распределение по целевому назначению лесов и категориям защитных лесов по кварталам и их частям приведено в таблице 3.

Таблица 3 Поквартальная ведомость лесных участков, проектируемых к переводу из категории защитных лесов «Леса, выполняющие функции защиты природных и иных объектов (лесопарковые зоны)» в эксплуатационные леса

Существующее подразделение лесов по целевому назначению и категориям защитных лесов

Table with 6 columns: Целевое назначение лесов, Участковое лесничество, Участок, урочище, Номер кварталов, Номера выделов, Площадь, га. Rows include 'Всего лесов', 'Эксплуатационные леса, всего', and various forest districts.

Table with 6 columns: Целевое назначение лесов, Участковое лесничество, Участок, урочище, Номер кварталов, Номера выделов, Площадь, га. Rows include 'Часть квартала 25', 'Квартал 33', 'Квартал 34', etc.

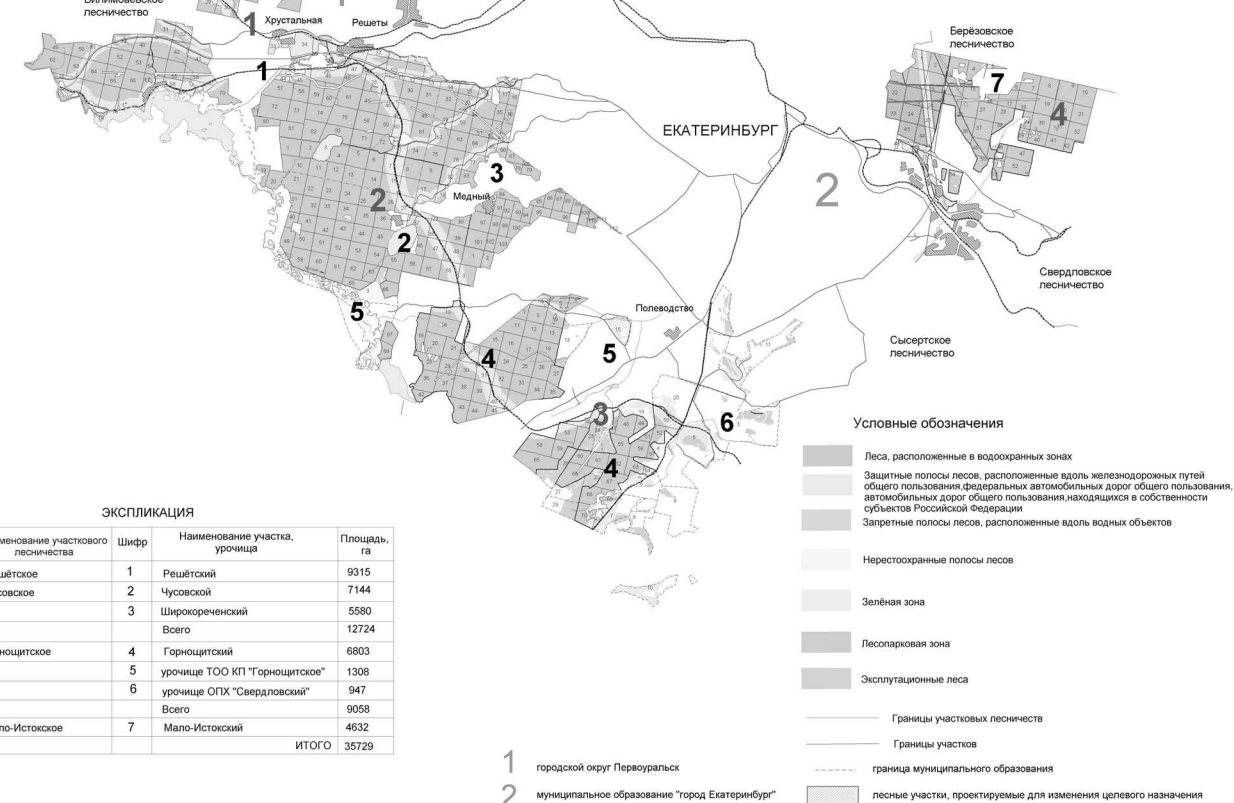
Примечание: части кварталов и выделов остаются в этой категории защитности или отнесены к другим категориям защитных лесов.

Документами лесного планирования Свердловской области не дифференцирован режим использования, охраны, защиты и воспроизводства лесов в различных частях лесопарковой зоны, в связи с чем функциональные зоны в лесопарковой зоне не выделены. Территориальное размещение проектируемых лесных участков с указанием границ населенных пунктов и муниципального образования, на территории которого проектируются эксплуатационные леса, представлены на карте-схеме 2.

КАРТА-СХЕМА 2

Территориального размещения проектируемых лесных участков

ГУСО «Верх-Исетское лесничество» Свердловская область



Характеристика равноценных лесных участков для включения в состав лесопарковых зон

В целях недопущения уменьшения площади категории защитных лесов «Леса, выполняющие функции защиты природных и иных объектов (лесопарковые зоны)» проведено проектирование равноценного лесного участка для изменения в установленном порядке границ лесопарковых зон. В целях перевода в лесопарковые зоны проектируются лесные участки, расположенные в эксплуатационных лесах Нижне-Сергинского лесничества Свердловской области. Лесные участки расположены в кварталах 106, 107, 108, 118 Михайловского участка Михайловского участкового лесничества, Нижне-Сергинского лесничества в административных границах Нижнеисергинского муниципального района, лесистость которого составляет 73,4 процента. Общая площадь проектируемых лесных участков составляет 668,0 га.

В соответствии со сведениями государственного лесного реестра, представленными Департаментом лесного хозяйства Свердловской области, все испрашиваемые кварталы Михайловского участкового лесничества отнесены к эксплуатационным лесам. Распределение по целевому назначению лесов, по кварталам и их частям приведено в таблице 5.

Таблица 5 Поквартальная ведомость лесных участков, проектируемых

к переводу из эксплуатационных лесов в категорию защитных лесов «Леса, выполняющие функции защиты природных и иных объектов (лесопарковые зоны)»

Существующее подразделение лесов по целевому назначению и категориям защитных лесов

Table with 6 columns: Целевое назначение лесов, Участковое лесничество, Участок, урочище, Номер кварталов, Номера выделов, Площадь, га. Rows include 'Всего лесов', 'Эксплуатационные леса, всего', and 'Михайловское'.

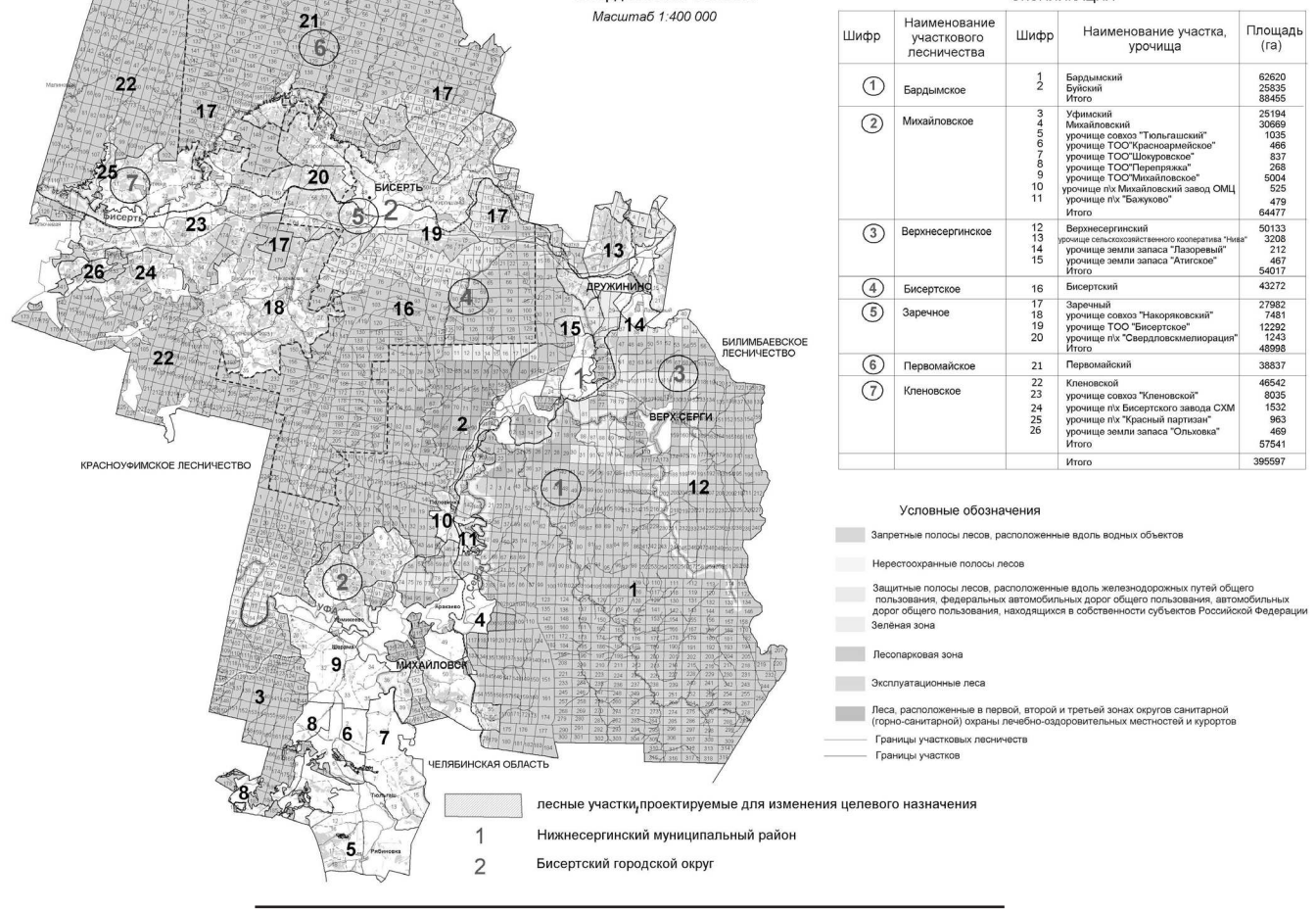
Примечание: части кварталов и выделов остаются в этой категории защитности или отнесены к другим категориям защитных лесов.

Территориальное размещение проектируемых лесных участков с указанием границ населенных пунктов и муниципального образования, на территории которого проектируются лесопарковые зоны, участковых лесничеств, категорий защитных лесов и кварталов представлено на карте-схеме 3.

КАРТА-СХЕМА 3

территориального размещения проектируемых лесных участков

ГУСО «Нижне-Сергинское лесничество» Свердловская область



Кварталы, включаемые в проектируемую лесопарковую зону, находятся на территории живописного природного парка «Оленьи ручьи», которая расположена в долине реки Серга. Территория лесных участков доступна для транспорта, используется жителями города Екатеринбурга и других городов как место для отдыха и туризма.

Насаждения, произрастающие на проектируемом участке, относятся к производительному типу лесорастительных условий — ельники — сосняки травяные и ельники липняковые. В квартале преобладают хвойные насаждения (64 процента) в следующем соотношении преобладающих лесобразующих пород: сосна — 40 процентов, лиственница — 38 процентов, ель — 22 процента. Лиственные насаждения произрастают на площади 273,0 га, что составляет 36 процентов. Средний класс бонитета лесного участка составляет 2,6 (хвойные 2,3, березовые древостой 3,3).

Таким образом, большая часть насаждений отвечает по составу преобладающих пород функциональному назначению лесов лесопарковых зон.

Все насаждения в кварталах характеризуются средней полнотой — 0,73. В перспективе на части кварталов может быть проведено изреживание с одновременным созданием полукрытых и закрытых ландшафтов. Общая площадь ландшафтов закрытого типа составляет 89 процентов. Проектируемый лесной участок возможно использовать для отдыха без проведения мероприятий по благоустройству территории или при необходимости с незначительным объемом их проведения.

В результате реализации проектируемого изменения границ лесопарковых зон площадь категории защитных лесов «Леса, выполняющие функции защиты природных и иных объектов (лесопарковые зоны)» увеличится на 1,8 га, что сохранит на прежнем уровне рекреационную емкость и защитные функции лесов Свердловской области.