

(Продолжение. Начало на 4-й стр.)

2

5. Рекомендовать исполнительно-распорядительным органам Невьянского городского округа, городского округа Верхняя Пышма, Ачитского городского округа, городского округа Богданович и Каменского городского округа организовать работу по присвоению наименования населенных пунктов, имеющих предполагаемое наименование, и направить в Законодательное Собрание Свердловской области предложение о присвоении наименования вновь образованным населенным пунктам, обоснования такого предложения, расчетов необходимых затрат на присвоение наименования вновь образованным населенным пунктам, топографических карт (либо кадастровых планов территории), позволяющих однозначно идентифицировать вновь образованный населенный пункт и его местоположение, географические координаты центра вновь образованного населенного пункта, определенные с точностью до десятых долей минуты.

Срок – 1 июля 2022 года.


6. Рекомендовать Администрации Южного управленческого округа Свердловской области, Администрации Западного управленческого округа Свердловской области, Администрации Горнозаводского управленческого округа Свердловской области взять на особый контроль организацию исполнительно-распорядительными органами Невьянского городского округа, городского округа Верхняя Пышма, Ачитского городского округа, городского округа Богданович и Каменского городского округа работы по присвоению наименования вновь образованным населенным пунктам.

Срок – постоянно.

Заместитель Министра строительства
и развития инфраструктуры
Свердловской области

М.В. Пучков

Алла Германовна Галкина
(343) 312-00-14 (доб. 132)



**ФЕДЕРАЛЬНАЯ СЛУЖБА
ГОСУДАРСТВЕННОЙ
РЕГИСТРАЦИИ
КАДАСТРА И КАРТОГРАФИИ
(РОСРЕЕСТР)**

Управление
Федеральной службы государственной
регистрации, кадастра и картографии
по Свердловской области
(Управление Росреестра по Свердловской области)

Генеральский ул., д. 6а, Екатеринбург, 620062
Тел. (343) 375-39-00
e-mail: 66_upr@rosreestr.ru, http://www.rosreestr.ru

17.07.2022 № 31-0088/20

На № _____ от _____

М.М. Волкову

Уважаемый Михаил Михайлович!

Управление Федеральной службы государственной регистрации, кадастра и картографии по Свердловской области (далее – Управление) на Ваш запрос от 13.01.2022 № 16-01-377/171 сообщает следующую информацию в отношении деревни Ольховка Ачитского городского округа.


Управлением проведен анализ имеющихся архивных материалов по административно-территориальному делению Свердловской области и установлено:

деревня Ольховка Ачитского района была образована Решением Свердловского облисполкома № 339 от 13.05.1959 г.


– в справочнике административно-территориального деления Свердловской области издание 1968 г. числится деревня Ольховка Тюшнинского сельского совета Ачитского района;

Населенный пункт Ольховка нанесен на топографической карте масштаба 1:100 000 О-40-117 издание 1960 г. в границах Ачитского района, на топографической карте масштаба 1:100 000 О-40-117 издание 1983 г. населенный пункт Ольховка обозначен как нежилой. В формуляр топографической карты внесена запись, что Решением Свердловского облисполкома № 1099 от 30.12.1976 населенный пункт упразднен.

Таким образом, указанные данные подтверждают, что деревня с предполагаемым названием Ольховка образована законом Свердловской области от 15.07.2010 № 56-О3, ранее существовала с таким же названием.

Руководитель Управления  И.Н. Цыганаш

Беляева Наталья Владимировна
297 79 21



**АДМИНИСТРАЦИЯ
АЧИТСКОГО ГОРОДСКОГО ОКРУГА**

ул. Кривоzubова, д. 2, пгт. Ачит,
Свердловская область, 623230
тел./факс: (34391) 7-11-51
E-mail: admachit@mail.ru
http://achit-adm.ru

ОКПО 04041579, ОГРН 1036601052290
ИНН/КПП 6637001388/661901001
16.05.2022 № 814

на № _____ от _____

Председателю Законодательного
собрания Свердловской области
Л.В. Бабушкиной


О направлении документов в дополнение
к направленному предложению о присвоении наименования
населенному пункту письмом от 06.05.2022 № 1506

Уважаемая Людмила Валентиновна!


Администрация Ачитского городского округа, в соответствии с ч. 2 ст. 9 Федерального закона от 18.12.1997 года № 152-ФЗ «О наименованиях географических объектов», направляет Вам документы в дополнение к направленному предложению о присвоении наименования населенному пункту деревня Ольховка в Ачитском городском округе, образованному 15.07.2010 года (Закон Свердловской области от 15.07.2010 года № 56-О3 «Об образовании сельского населенного пункта с предлагаемым наименованием деревня Ольховка, расположенного на территории Ачитского района»).


Приложение:

1. Копия топографической карты в 1 экз. на 1л.
2. КПП 66:04:2601003 в 1 экз.
3. Справка о географических координатах центра географического объекта, определенные до десятых долей минуты в 1 экз. на 1л.

И.о. главы городского округа  В.В. Крючков


Е.С. Гончарова
8 (34391)7-00-87





Топографическая карта населенного пункта с предполагаемым наименованием д. Ольховка





**АДМИНИСТРАЦИЯ
АЧИТСКОГО ГОРОДСКОГО ОКРУГА**


ул. Кривоzubова, д. 2, пгт. Ачит,
Свердловская область, 623230
тел./факс: (34391) 7-11-51
E-mail: admachit@mail.ru
http://achit-adm.ru

ОКПО 04041579, ОГРН 1036601052290
ИНН/КПП 6637001388/661901001
16.05.2022 № 814

на № _____ от _____

Справка

Администрация Ачитского городского округа сообщает, что географические координаты центра географического объекта (д. Ольховка) 56 градусов 43 минуты северной широты, 58 градусов 27 минут восточной долготы.

И.о. главы городского округа  В.В. Крючков

Е.С. Гончарова
8 (34391)7-00-87

(Окончание на 6-й стр.)