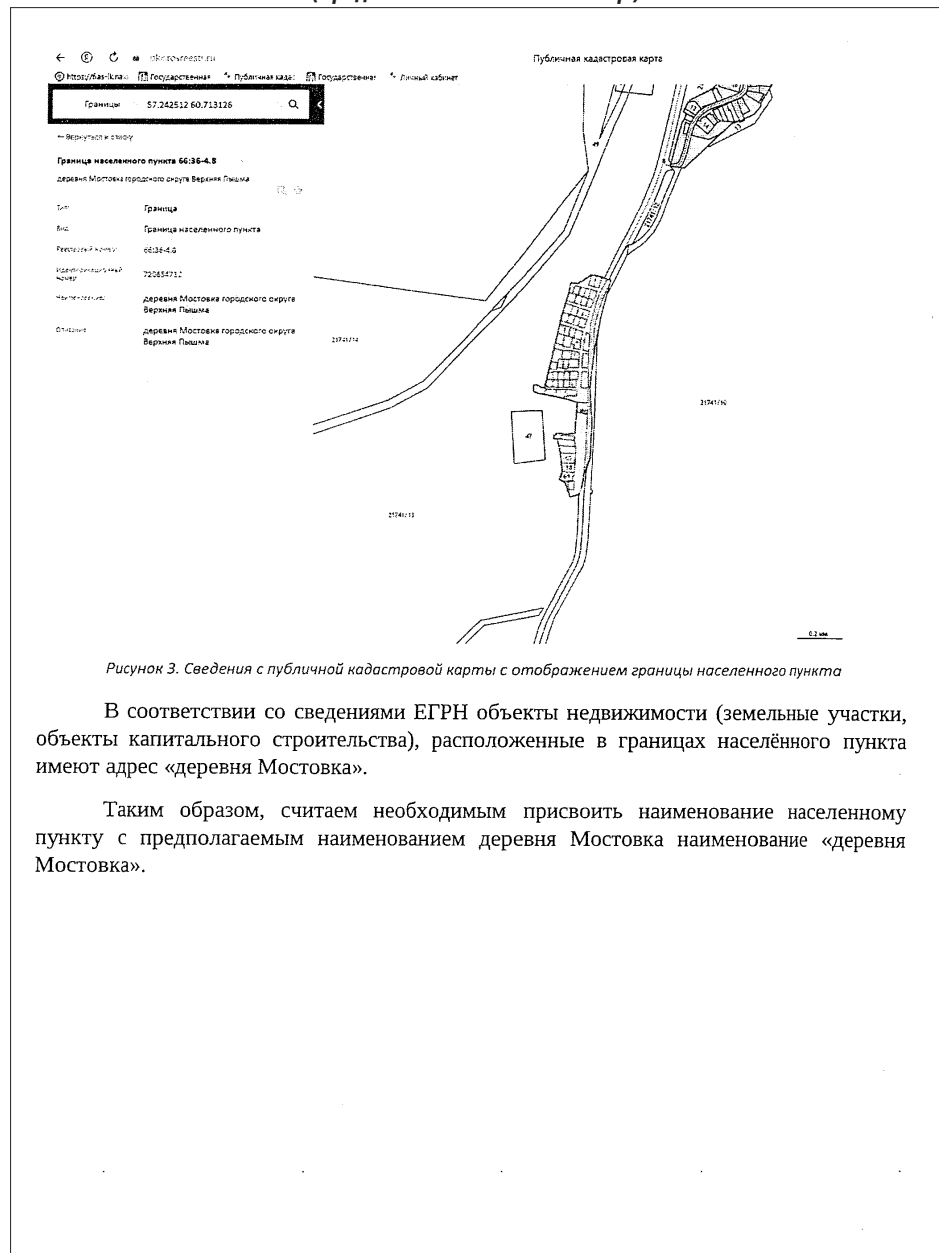


(Продолжение. Начало на 1-й стр.)



Приложение №2

Расчеты необходимых затрат на присвоение наименования географическому объекту

В соответствии со статьей 3 Закона Свердловской области от 14 июля 2014 года № 71-ОЗ «Об отдельных вопросах присвоения наименований географическим объектам и переименования географических объектов в Свердловской области», в целях присвоения наименования населенного пункта с предполагаемым наименованием деревня Мостовка, расположенной в границах городского округа Верхняя Пышма.

По итогам анализа действующего законодательства и нормативно-правовых актов городского округа Верхняя Пышма сделан вывод о том, что наименование населенного пункта с предполагаемым наименованием деревня Мостовка в большинстве документов не фигурирует, а указанный населенный пункт именуется деревней Мостовка. На основании анализа сведений Единого государственного реестра объектов недвижимости в части адресов земельных участков и объектов капитального строительства можно сделать вывод о том, что изменение документов не потребуются, так как в адресах объектов фигурирует наименование населенного пункта «д. Мостовка».

Затраты Свердловской области в связи с присвоением наименования географическому объекту не потребуются.

На основании анализа утвержденных документов на территории городского округа Верхняя Пышма сделан вывод о том, что внесение изменений в документы территориального планирования, градостроительного зонирования и документацию по планировке территории не требуется.

Таким образом, не требуются затраты средств бюджета городского округа Верхняя Пышма:

- на выпуск (изготовление) и (или) перевыпуск (замену), установку географических и дорожных указателей, памятников с наименованиями географических объектов, которым присваиваются наименования;

- на оформление (переоформление, внесение изменений, изготовление) правоустанавливающих документов (в том числе государственные пошлины, услуги нотариуса);

- в отношении природных объектов и иных географических объектов:

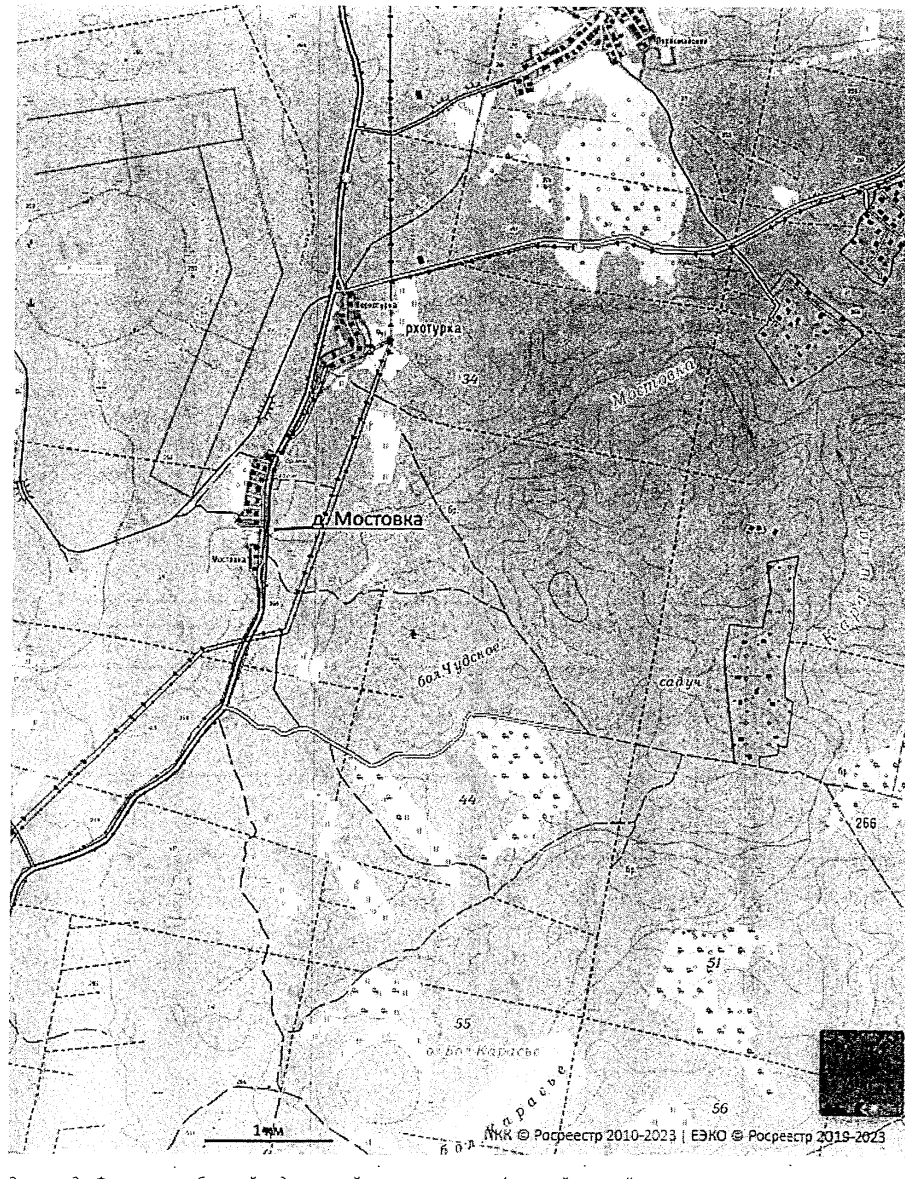
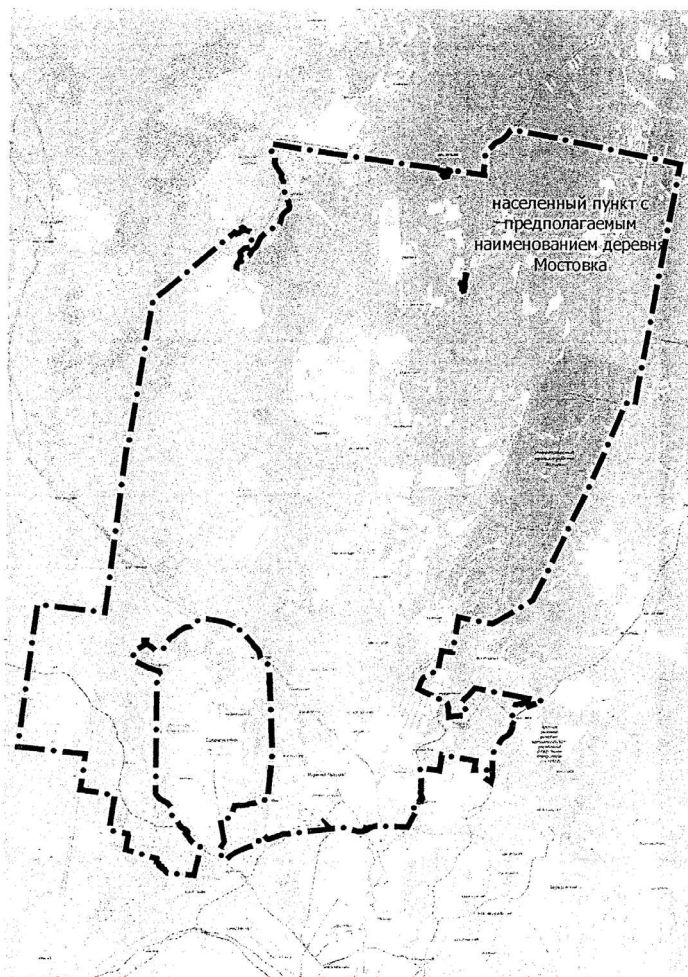
- на выпуск (изготовление) и (или) перевыпуск (замену), установку географических и дорожных указателей, памятников с наименованиями географических объектов, которым присваиваются наименования;

- на разработку (внесение изменений) в документы территориального планирования.

Приложение №3

Сведения о местоположении географического объекта

На основании письма Управления Росреестра по Свердловской области от 06 июля 2022 года №31-16089/22 сообщаем географические координаты населенного пункта с предполагаемым наименованием деревня Мостовка, расположенного на территории городского округа Верхняя Пышма $B = 57^{\circ}14,4'$ $L = 60^{\circ}42,5'$.



(Продолжение на 3-й стр.)