



**Администрация
городского округа
Верхняя Пышма**

пр-кт Успенский, зд. 115,
г. Верхняя Пышма,
Г.О. Верхняя Пышма,
Свердловская область, 624097
Тел.: 8 (34368) 4-04-80
Факс: 8 (34368) 5-46-14
E-mail: kontakt@movp.ru
ОКПО 04041987 ОГРН 1026600729066
ИНН/КПП 6606003882/668601001
03.08.2023 № 01-01-15/6685

на № _____ от _____

О присвоении наименования населенному пункту

Председателю Законодательного
Собрания Свердловской области

Л.В. Бабушкиной

Талочникова Е.В.
Александров В.В.
Зубов В.В.
Для работы

Михайлов Р.В.
Талочникова Е.В.
Для работы


Уважаемая Людмила Валентиновна!

В соответствии с законом Свердловской области от 14.07.2014 № 71-ОЗ «Об отдельных вопросах присвоения наименований географическим объектам и переименования географических объектов в Свердловской области» администрация городского округа Верхняя Пышма предлагает присвоить населенному пункту с предполагаемым наименованием деревня Мостовка, расположенному на территории городского округа Верхняя Пышма, наименование «деревня Мостовка».

- Приложение: 1. Обоснование предложения по присвоению наименования на 3 л. в 1 экз.
2. Расчеты необходимых затрат на присвоение наименования географическому объекту на 1 л. в 1 экз.
3. Сведения о местоположении географического объекта и фрагменты картографических материалов с отображением местоположения населенного пункта на 2 л. в 1 экз.

Глава городского округа

И.В. Соломин



Исп. Блохина Александра Сергеевна
8(34368)4 04 80(доб.010 77)



Вр-504804



**ЗАКОН
СВЕРДЛОВСКОЙ ОБЛАСТИ**

Об образовании сельского населенного пункта с предполагаемым наименованием деревня Мостовка, расположенного в административных границах города Верхняя Пышма

Принят Областной Думой
Законодательного Собрания
Свердловской области

17 ноября 2004 года

Одобен Палатой Представителей
Законодательного Собрания
Свердловской области

23 ноября 2004 года

Статья 1

Образовать сельский населенный пункт с предполагаемым наименованием деревня Мостовка, расположенный в административных границах города Верхняя Пышма в 27 километрах к северо-востоку от города Верхняя Пышма.

Статья 2

Настоящий Закон Свердловской области вступает в силу через десять дней после его официального опубликования.

Губернатор Свердловской области

Э.Э.РосSELL

г. Екатеринбург
25 ноября 2004 года
№ 194-03

Верно:

и.о. заведующего протокольным
отделом аппарата Законодательного
Собрания Свердловской области

С.Е.Вагенлейтнер



Приложение №1

Обоснование предложения по присвоению наименования

В соответствии с письмом Управления Росреестра по Свердловской области от 31 октября 2022 года №31-102440/22 деревня Мостовка числится в справочниках административно-территориального деления Свердловской области издание 1956, 1968, 1978 гг.; на топографической карте масштаба 1:100 000 О-41-98 издание 1978 г. В границах г. Верхняя Пышма деревня Мостовка отображена как жилая, на топографических картах масштаба 1:100 000 О-40-98 издание 1994, 2005 гг. населенный пункт Мостовка обозначен как нежилой. В формуляр топографической карты внесена запись, что Решением Свердловского облисполкома №79 от 24.02.1983 населенный пункт упразднен. На основании Закона Свердловской области №194-ОЗ от 25 ноября 2004 года «Об образовании сельского населенного пункта с предполагаемым наименованием деревня Мостовка, расположенного в административных границах города Верхняя Пышма» населенный пункт вновь образован с предполагаемым наименованием деревня Мостовка.

На сегодняшний день населенный пункт расположен в границах городского округа Верхняя Пышма Свердловской области в 27 км на север от города Верхняя Пышма, в части административного подчинения относится к Мостовской сельской администрации (Рисунок 1).

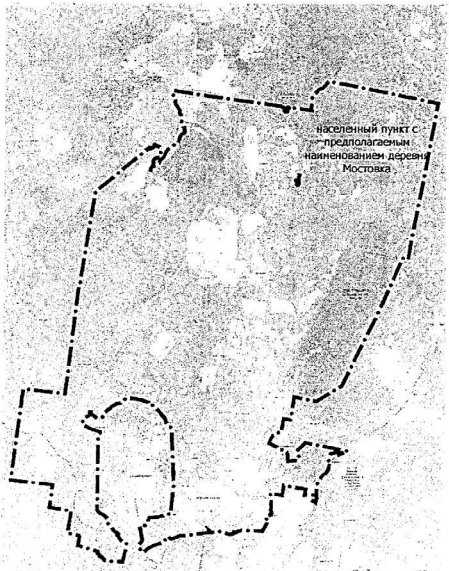


Рисунок 1- Местоположение территории населенного пункта в границах городского округа Верхняя Пышма

В соответствии со статьей 3 Устава городского округа Верхняя Пышма, утвержденного решением Думы городского округа Верхняя Пышма от 21 июня 2005 года №11/1, в состав территории городского округа входит деревня с предполагаемым наименованием Мостовка.

По данным Всероссийской переписи населения, проведенной в октябре 2021 года, численность населения населенного пункта с предполагаемым наименованием деревня Мостовка составляет 38 человек.

Общая площадь населенного пункта составляет 13,43 га. Часть территории занята индивидуальными жилыми домами, занимающими территорию площадью 5,51 га (около 41 % от общей площади). Территории рекреационного назначения площадью 1,56 га свободны от застройки (около 12 % от общей площади территории поселка). Площадь свободной от застройки территории, не предоставленной под застройку и не имеющей ограничений для осуществления гражданского строительства составляет 0,58 га. Генеральным планом на этих территориях планируется осуществление жилищного строительства, кроме того предполагается размещение объектов общественно-делового назначения вдоль автомобильной дороги Екатеринбург – Невьянск. (Рисунок 2).

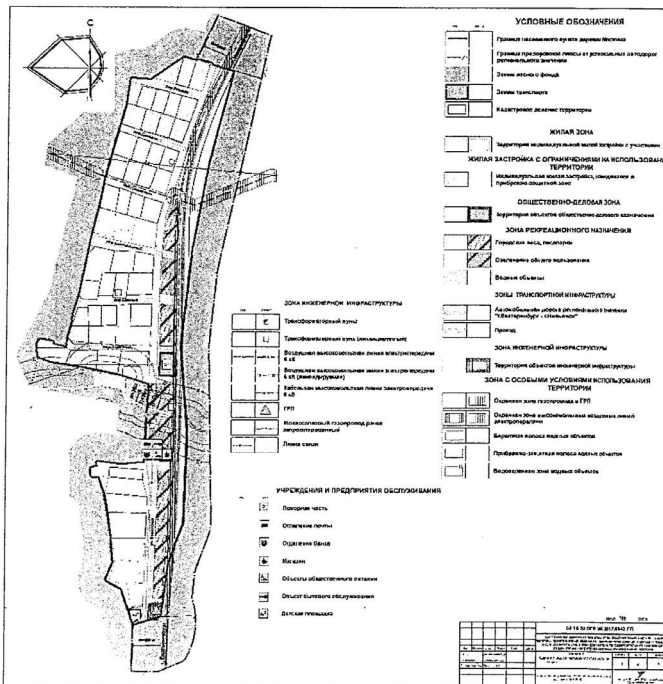


Рисунок 2 -Карта планируемого размещения объектов местного значения Генерального плана

Граница населенного пункта внесена в Единый государственный реестр объектов недвижимости (далее – ЕГРН) с реестровым номером 66:36-4.8 (Рисунок 3) с наименованием «деревня Мостовка городского округа Верхняя Пышма».

(Продолжение на 2-й стр.).