

(Продолжение. Начало на 5–6-й стр.)

от точки 23 до точки 24 – в общем восточном направлении по общей границе со стороны Челябинской области – Верхне-Уфалейского участка лесничества Челябинского областного бюджетного учреждения «Уфалейское лесничество», в том числе по границе земельного участка с кадастровым номером 74.27.0000002.2, со стороны Свердловской области – Подлесного участка Подлесного участкового лесничества государственного казенного учреждения Свердловской области «Сысерское лесничество», в том числе по границам частей земельных участков с кадастровыми номерами 66.59.0000000.34/95, 66.59.0000000.34/97, 66.59.0000000.34/98 и 66.59.0000000.34/111;

«Сысерское лесничество», в том числе по границам частей земельных участков с кадастровыми номерами 66.25.0000000.154/146 и 66.25.0000000.154/224; от точки 29 до точки 30 – в северо-восточном направлении по общей границе со стороны Челябинской области – Тюбукского участкового лесничества Челябинского областного бюджетного учреждения «Калининское лесничество», в том числе по границе земельного участка с кадастровым номером 74.40.0701001.1, со стороны Свердловской области – Никольского участка Верх-Сысерского участкового лесничества государственного казенного учреждения Свердловской области «Сысерское лесничество»;

от точки 35 до точки 36 – в общем юго-восточном направлении по общей границе со стороны Челябинской области – Тюбукского участкового лесничества Челябинского областного бюджетного учреждения «Калининское лесничество», по границе села Щербанова Калининского района Челябинской области, со стороны Свердловской области – урочища коллективного сельскохозяйственного предприятия «Никольский» Центрального участкового лесничества государственного казенного учреждения Свердловской области «Сысерское лесничество», Никольского участка Верх-Сысерского участкового лесничества государственного казенного учреждения Свердловской области «Сысерское лесничество», в том числе по границе земельного участка с кадастровым номером 66.25.4306002.97(6);

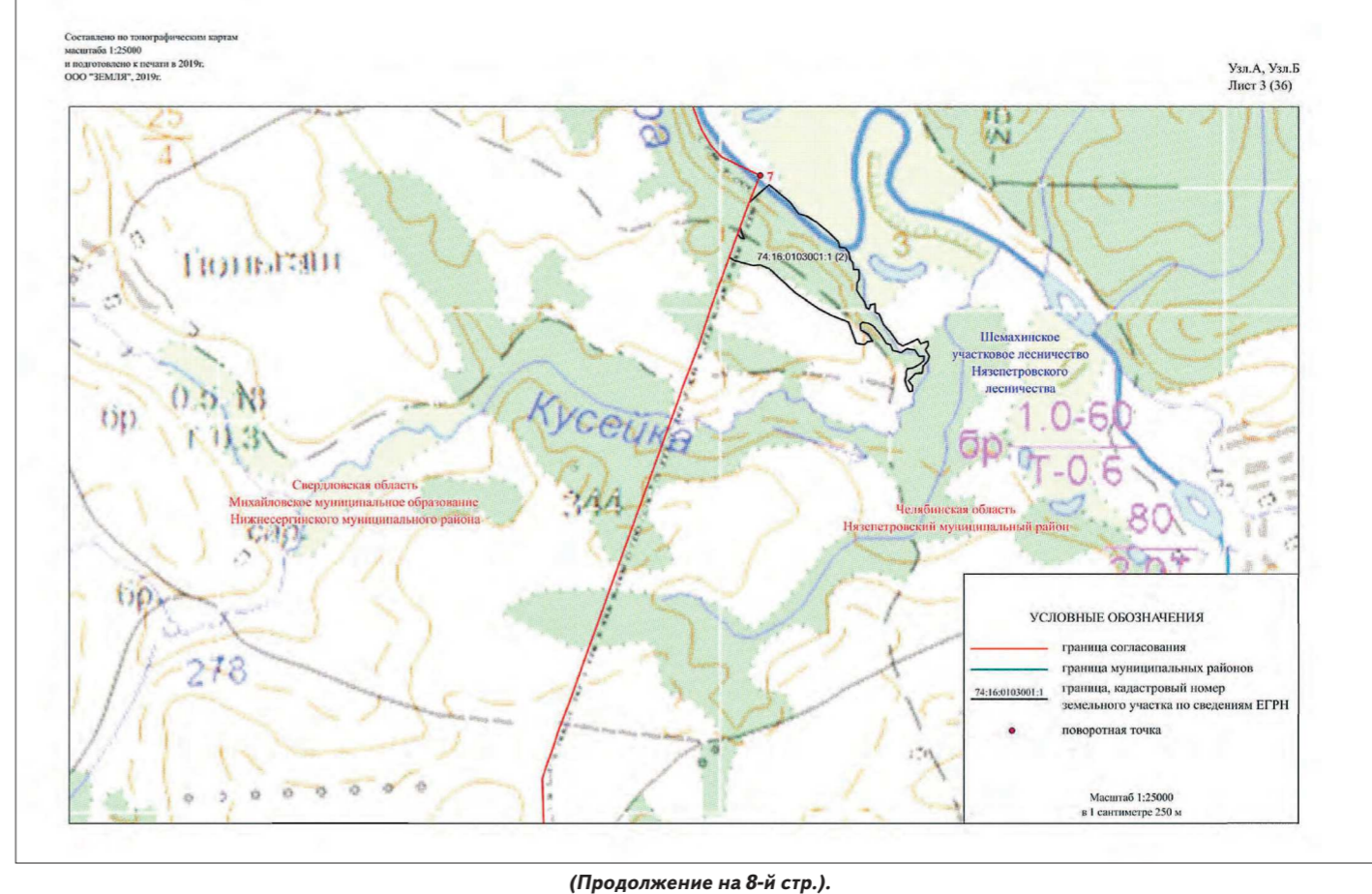
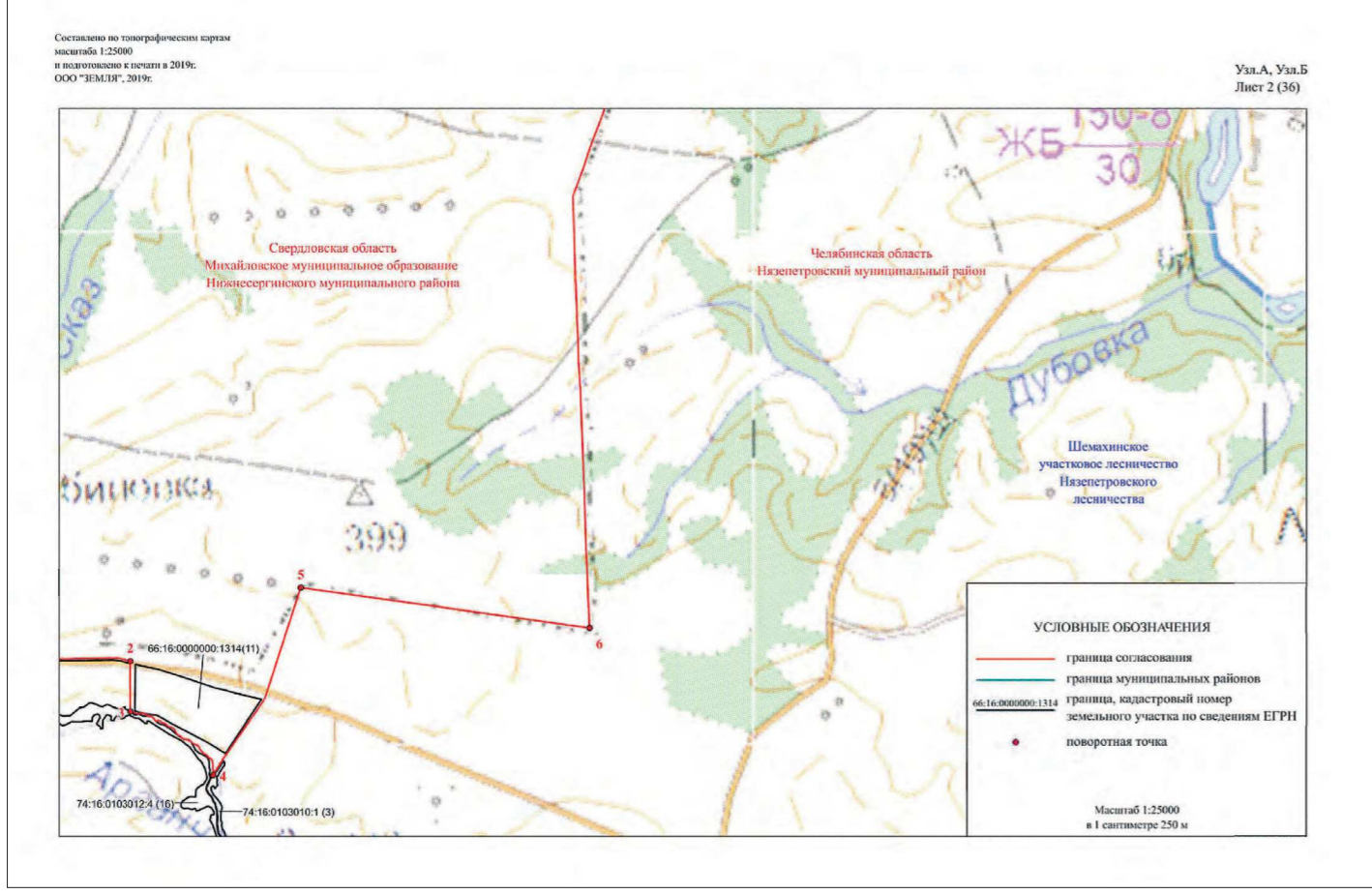
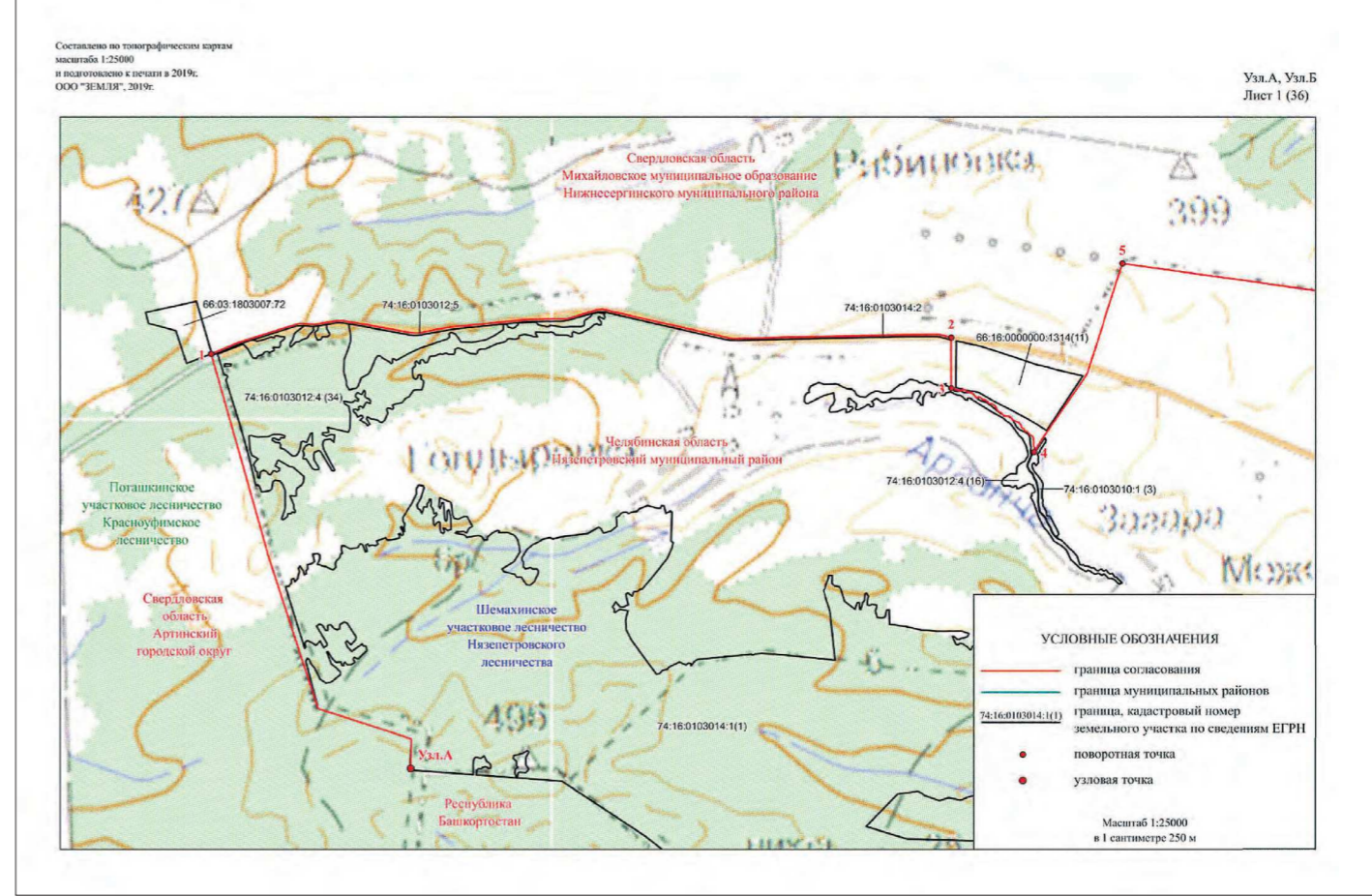
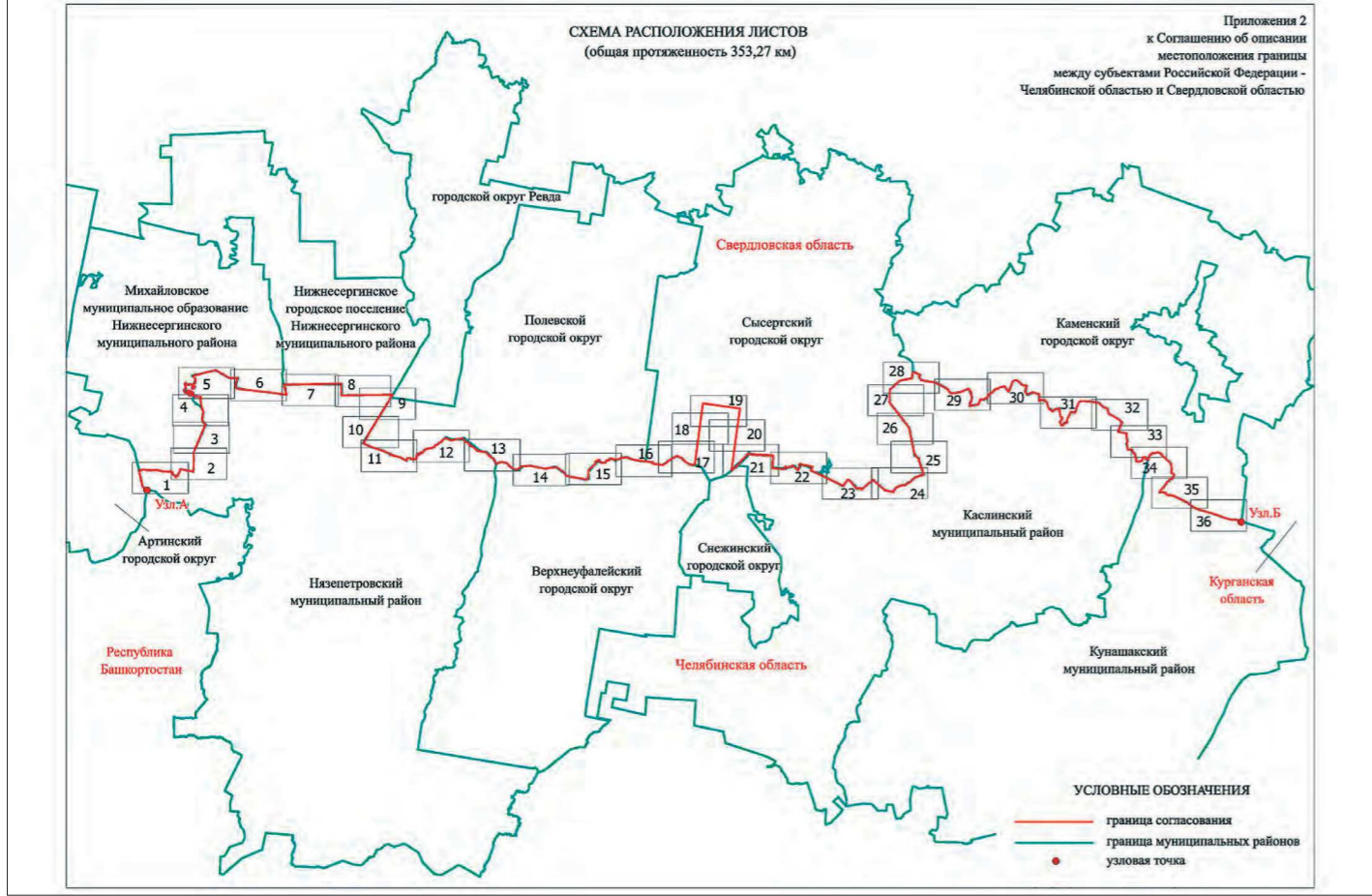
«Сысерское лесничество», в том числе по границам земельных участков с кадастровыми номерами 66.25.4310002.83 и 66.25.4310002.300; от точки 40 до точки 41 – в северо-восточном направлении по течению по середине реки Щербановка, в том числе по границам земельных участков с кадастровыми номерами 66.25.4310002.301, 66.25.4310002.83, 66.25.4310002.291, 66.25.4310002.84, 66.25.4310002.82, 66.25.4310002.301, 66.25.4310002.83, 66.25.4310002.90, 66.25.4310002.91, 66.25.4310002.92, 66.25.4310002.93, 66.25.4310002.94, 66.25.4310002.96, 66.25.4310002.311, 66.25.4310002.97 и 66.25.4310002.304;

от точки 44 до точки 45 – в южном направлении по течению по середине реки Кошкарки, в том числе по границе земельного участка с кадастровым номером 74.09.1007004.26; от точки 45 до точки 46 – в общем северо-восточном направлении по общей границе со стороны Челябинской области – земель акционерного общества открытого типа «Свердловское лесничество» Челябинской области и Тюбукского участкового лесничества Челябинского областного бюджетного учреждения «Калининское лесничество», в том числе по границам земельных участков с кадастровыми номерами 74.09.0000000.318(172), 74.09.0000000.318(127) и 74.09.0000000.318(131);

уреджения Свердловской области «Свердловское лесничество», в том числе по границам земельных участков с кадастровыми номерами 66.12.4613018.4, 66.12.4613016.10 и 66.12.4613016.11; от точки 50 до точки 51 – в восточном направлении по общей границе со стороны Челябинской области – земель коллективного сельскохозяйственного предприятия «Багаряк» Челябинской области, Багарякского участкового лесничества Челябинского областного бюджетного учреждения «Калининское лесничество», в том числе по границам земельных участков с кадастровыми номерами 74.09.0000000.318(238), 74.09.0000000.235 и 74.09.0114001.25; со стороны Свердловской области – урочища акционерного общества «Родина» Покровского участкового лесничества государственного казенного учреждения Свердловской области «Свердловское лесничество» и садоводного товарищества «Механизатор» СУМ-4 у озера Червяное Свердловской области, пересекает озеро Червяное;

со стороны Свердловской области – урочища акционерного общества «Бродовское» Каменского участкового лесничества государственного казенного учреждения Свердловской области «Свердловское лесничество» и Каменского участка Каменского участкового лесничества государственного казенного учреждения Свердловской области «Свердловское лесничество», в том числе по границе земельного участка с кадастровым номером 66.12.5225007.19; от точки 54 до точки 55 – в общем северо-восточном направлении по общей границе со стороны Челябинской области – Синярского участкового лесничества Челябинского областного бюджетного учреждения «Кунашакское лесничество», земель коллективного сельскохозяйственного предприятия «Багаряк» Челябинской области, со стороны Свердловской области – урочища акционерного общества «Свердловское лесничество» государственного казенного учреждения Свердловской области «Свердловское лесничество», урочища акционерного общества «Бродовское» Каменского участкового лесничества государственного казенного учреждения Свердловской области «Свердловское лесничество»;

области «Свердловское лесничество», урочища акционерного общества «Пироговское» Каменского участкового лесничества государственного казенного учреждения Свердловской области «Свердловское лесничество» до точки (примыкания) к границе Курганской области.



(Продолжение на 8-й стр.)